บทที่ 1

บทนำ

บทที่ 1
บทนำ

1.1 ความเป็นมาของโครงการ

เมื่อวันที่ 7 มีนาคม 2536 สมเด็จพระนางเจ้าสิริกิติ์ พระบรมราชินีนาถ พระบรมราชชนนีพันปีหลวง ได้เสด็จพระราชดำเนินทรงเยี่ยมราษฎรบ้านใหม่พัฒนา หมู่ที่ 8 ตำบลแจ้ซ้อน อำเภอเมืองปาน จังหวัดลำปาง และราษฎรบ้านปลายนา หมู่ที่ 7 ตำบลทุ่งกว๋าว อำเภอเมืองปาน ได้ทูลเกล้าฯ ถวายฎีกาขอพระราชทานพระมหากรุณาธิคุณให้ทางราชการช่วยเหลือปัญหาการขาดแคลนน้ำ ผลการพิจารณาเบื้องต้นเพื่อสนองพระราชดำริสรุปได้ดังนี้ จุดที่ตั้งโครงการ อ่างเก็บน้ำห้วยทรายที่ราษฎรขอให้สร้างอยู่ในลำห้วยต้อง ซึ่งเป็นแหล่งน้ำขนาดเล็ก มีปริมาณน้ำต้นทุนน้อยไม่พอเพียงที่จะช่วยเหลือพื้นที่ตามที่ราษฎรต้องการได้ ปัจจุบันพื้นที่ดังกล่าวได้รับน้ำจากระบบส่งน้ำของฝายแม่นึง ซึ่งมีน้ำไม่เพียงพอ จึงสมควรพิจารณาวางโครงการก่อสร้างเป็นอ่างเก็บน้ำเพื่อส่งให้กับพื้นที่โครงการในช่วงขาดแคลนน้ำ และเมื่อวันที่ 20 พฤษภาคม 2545 ประธานองค์การบริหารส่วนตำบลทุ่งกว๋าว อำเภอเมืองปาน ได้ทำหนังสือร้องเรียนผ่านสมาชิกสภาผู้แทนราษฎรจังหวัดลำปาง ว่าได้รับความเดือดร้อนจากการเกิดอุทกภัย ทำให้ราษฎรจำนวน 763 ครัวเรือน ได้รับความเสียหายจากลำน้ำแม่นึง เมื่อวันที่ 13 พฤษภาคม 2545 ที่ผ่านมา ซึ่งอุทกภัยและภัยแล้งในพื้นที่ดังกล่าวเกิดขึ้นเป็นประจำทุกปี

โครงการอ่างเก็บน้ำแม่นึงอันเนื่องมาจากพระราชดำริ จังหวัดลำปาง เป็นโครงการพัฒนาแหล่งน้ำขนาดกลาง ประเภทอ่างเก็บน้ำที่มีความสำคัญ และจำเป็นต้องดำเนินการตามแนวนโยบายพื้นฐานแห่งรัฐและสอดคล้องกับยุทธศาสตร์การพัฒนาแหล่งน้ำ สำหรับใช้เป็นแหล่งเก็บกักน้ำและควบคุมปริมาณน้ำท่าให้มีเพียงพอต่อความต้องการน้ำใช้ทั้งปี ในพื้นที่ชลประทานเป้าหมายของโครงการ เพื่อให้การดำเนินงานพัฒนาแหล่งน้ำบรรลุตามวัตถุประสงค์ของโครงการและเกิดประโยชน์อย่างสูงสุดแก่ผู้ได้รับประโยชน์ในพื้นที่เป้าหมายอย่างแท้จริง แต่เนื่องจากโครงการอ่างเก็บน้ำแม่นึงอันเนื่องมาจากพระระราชดำริ จังหวัดลำปาง มีพื้นที่องค์ประกอบโครงการ ได้แก่ พื้นที่หัวงาน อ่างเก็บน้ำ คลองส่งน้ำ และถนนเข้าหัวงาน อยู่ในพื้นที่ป่าอนุรักษ์ (C) ในเขตป่าสงวนแห่งชาติป่าแม่ตุ๋ยฝั่งขวาคิดเป็นพื้นที่รวม 584-2-69 ไร่ จึงต้องจัดทำรายงานการประเมินผลกระทบสิ่งแวดล้อมตามมติคณะรัฐมนตรี เมื่อวันที่ 26 เมษายน 2554 เรื่อง การทบทวนการกำหนดประเภทและขนาดโครงการของหน่วยงานของรัฐที่ต้องเสนอรายงานการวิเคราะห์ผลกระทบสิ่งแวดล้อม ตามมติคณะรัฐมนตรีเกี่ยวกับป่าอนุรักษ์เพิ่มเติม (วันที่ 13 กันยายน 2537) ประเภทโครงการเขื่อนเก็บกักน้ำหรืออ่างเก็บน้ำที่มีพื้นที่โครงการอยู่ในพื้นที่ป่าอนุรักษ์เพิ่มเติมตั้งแต่ 500 ไร่ ขึ้นไป

สำนักงานนโยบายและแผนทรัพยากรธรรมชาติและสิ่งแวดล้อม ได้เสนอรายงานประเมินผลกระทบสิ่งแวดล้อมฉบับเพิ่มเติมให้คณะกรรมการผู้ชำนาญการพิจารณารายงานการประเมินผลกระทบสิ่งแวดล้อมโครงการพัฒนาแหล่งน้ำพิจารณาในการประชุม ครั้งที่ 6/2562 เมื่อวันที่ 20 ธันวาคม 2562 ซึ่งคณะกรรมการผู้ชำนาญการฯ มีมติเห็นชอบรายงานการประเมินผลกระทบสิ่งแวดล้อม โครงการอ่างเก็บน้ำแม่นึงอันเนื่องมาจากพระราชดำริ จังหวัดลำปาง ตามหนังสือที่ ทส.1010.6/574 ลงวันที่ 13 มกราคม 2563 ซึ่งกรมชลประทาน จะต้องปฏิบัติตามมาตรการป้องกัน แก้ไขและลดผลกระทบสิ่งแวดล้อม และมาตรการติดตามตรวจสอบผลกระทบสิ่งแวดล้อมอย่างเคร่งครัด

1.2 วัตถุประสงค์ของโครงการ

1) เป็นแหล่งเก็บกักน้ำไว้ใช้ในการเพาะปลูกในบริเวณพื้นที่บางส่วนในเขตตำบลทุ่งกว๋าว อำเภอเมืองปาน ตำบลบ้านค่า และตำบลบ้านเอื้อม อำเภอเมืองลำปาง จังหวัดลำปาง

2) เป็นแหล่งเก็บกักน้ำสำหรับอุปโภค-บริโภคของประชาชนตลอดจนสัตว์เลี้ยงในฤดูแล้ง

3) เพื่อบรรเทาความเสียหายเนื่องจากอุทกภัย

4) เพื่อยกระดับคุณภาพชีวิตของราษฎรที่อยู่ในเขตพื้นที่โครงการให้ดีขึ้น

5) เพื่อเป็นแหล่งท่องเที่ยวพักผ่อนหย่อนใจของราษฎรบริเวณใกล้เคียง

6) เพื่อเป็นแหล่งแพร่และเพาะขยายพันธุ์ปลาน้ำจืดให้ราษฎรได้บริโภคและมีรายได้เสริม

1.3 วัตถุประสงค์ของการจัดทำรายงาน

1) เพื่อติดตามตรวจสอบผลการปฏิบัติตามมาตรการป้องกัน และแก้ไขผลกระทบสิ่งแวดล้อม และมาตรการติดตามตรวจสอบผลกระทบสิ่งแวดล้อม ตามที่ได้กำหนดไว้ในรายงานการประเมินผลกระทบสิ่งแวดล้อมของโครงการ

2) ติดตามการดำเนินงานของหน่วยงานต่างๆ ที่เกี่ยวข้อง ให้เป็นไปตามแผนปฏิบัติการป้องกัน แก้ไข และลดผลกระทบสิ่งแวดล้อมและติดตามตรวจสอบผลกระทบสิ่งแวดล้อม พร้อมข้อเสนอแนะเพิ่มเติม สำหรับการปฏิบัติงานตามมาตรการต่าง ๆ ที่เกี่ยวข้อง

1.4 สรุปลักษณะโครงการ

1) ที่ตั้งโครงการ

อ่างเก็บน้ำแม่นึง มีหัวงานตั้งอยู่ที่บ้านทุ่งแท่น หมู่ที่ 3 ตำบลทุ่งกว๋าว อำเภอเมืองปาน จังหวัดลำปาง ที่เส้นรุ้ง 18° 34’ 14’’ เหนือ และเส้นแวงที่ 99° 26’ 18’’ ตะวันออก จากแผนที่มาตราส่วน 1 : 50,000 ระวางหมายเลข 4846II (WGS 84) ลำดับชุด L7018 พิกัด 2053695 N, 545970 E **ดังรูปที่ 1.4-1 ถึงรูปที่ 1.4-2**

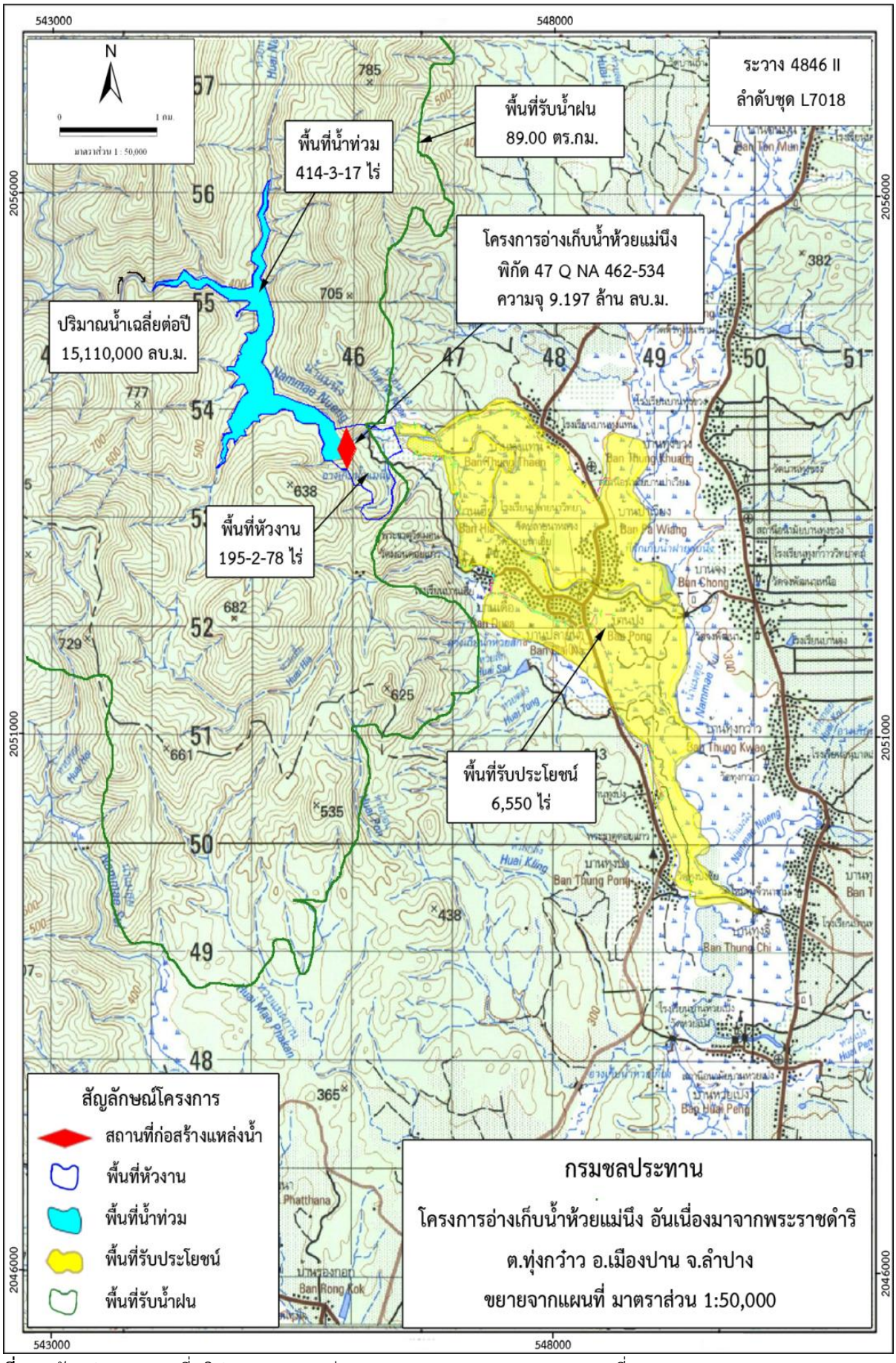

ที่มา : ดัดแปลงจากแผนที่ภูมิประเทศ มาตราส่วน 1:50,000 ระวาง 4846 II กรมแผนที่ทหาร, 2551

รูปที่ 1.4-1 แผนที่แสดงที่ตั้งโครงการอ่างเก็บน้ำแม่นึง อันเนื่องมาจากพระราชดำริ จังหวัดลำปาง

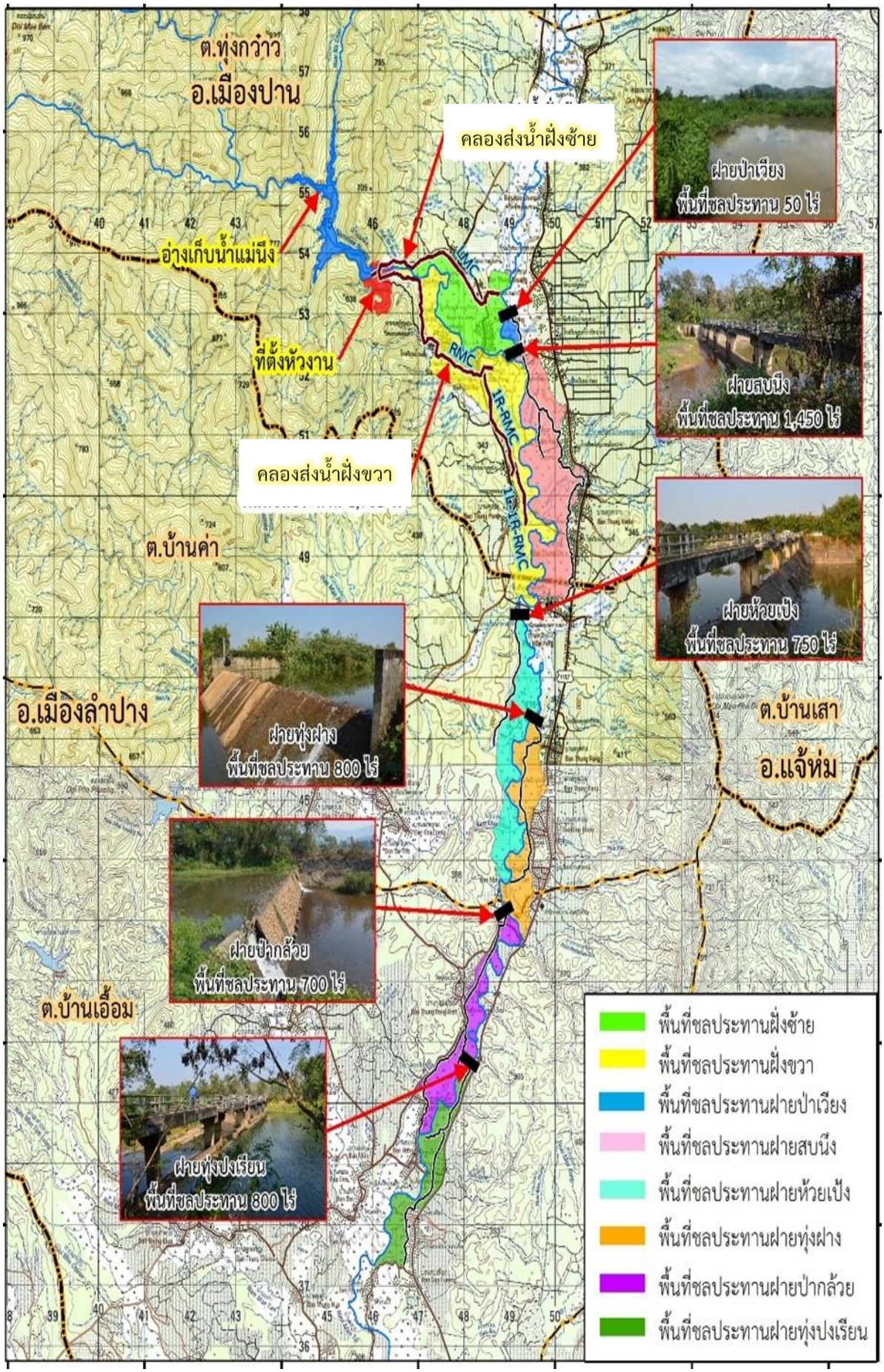

รูปที่ 1.4-2 องค์ประกอบของโครงการอ่างเก็บน้ำแม่นึงอันเนื่องมาจากพระราชดำริ

2) รายละเอียดโครงการ

โครงการอ่างเก็บน้ำแม่นึงอันเนื่องมาจากพระราชดำริ จังหวัดลำปาง เป็นโครงการประเภทอ่างเก็บน้ำขนาดกลาง โดยมีรายละเอียดลักษณะที่สำคัญด้านวิศวกรรม สรุปได้ดังนี้

3) พื้นที่รับน้ำ

- พื้นที่รับน้ำลงอ่างเก็บน้ำ	89.00	ตารางกิโลเมตร
- ความยาวลำน้ำแม่นึงทั้งหมด	25.50	กิโลเมตร
- ความยาวลำน้ำแม่นึงตั้งแต่ต้นน้ำจนถึงหัวงานเขื่อน	18.60	กิโลเมตร

4) สภาพอุตุวิทยาและอุทกวิทยา

- ปริมาณน้ำไหลเข้าอ่างเก็บน้ำรายปีเฉลี่ย	14.91	ล้านลูกบาศก์เมตร
- ปริมาณน้ำนองสูงสุดในรอบ 500 ปี	187.51	ลูกบาศก์เมตรต่อวินาที
- ปริมาณน้ำนองสูงสุดในรอบ 1,000 ปี	200.68	ลูกบาศก์เมตรต่อวินาที
- ปริมาณน้ำนองสูงสุดในรอบ 10,000 ปี	233.27	ลูกบาศก์เมตรต่อวินาที
- ปริมาณฝนตกเฉลี่ยทั้งปี	1,046.64	มิลลิเมตร
- จำนวนวันที่ฝนตกเฉลี่ยทั้งประมาณ	114	วัน
- อัตราการระเหยเฉลี่ยทั้งปีประมาณ	1,456.70	มิลลิเมตร

5) ลักษณะอ่างเก็บน้ำ

- ระดับท้องน้ำ	+323.00	เมตร (รทก.)
- ระดับน้ำต่ำสุด	+345.00	เมตร (รทก.)
- ระดับน้ำเก็บกัก	+373.00	เมตร (รทก.)
- ระดับน้ำสูงสุด	+374.25	เมตร (รทก.)
- ความจุที่ระดับน้ำต่ำสุด	0.663	ล้านลูกบาศก์เมตร
- ความจุที่ระดับน้ำเก็บกัก	9.197	ล้านลูกบาศก์เมตร
- ความจุที่ระดับน้ำสูงสุด	9.822	ล้านลูกบาศก์เมตร
- พื้นที่ผิวน้ำที่ระดับน้ำต่ำสุด	31.30	ไร่
- พื้นที่ผิวน้ำที่ระดับน้ำเก็บกัก	381.30	ไร่
- พื้นที่ผิวน้ำที่ระดับน้ำสูงสุด	403.10	ไร่

6) ลักษณะเขื่อน

- ประเภท เขื่อนดินถมบดอัดแน่น (Earthfill Dam) แบบแบ่งโซน (Zone Type)

- ระดับสันเขื่อน	+376.50	เมตรรทก.
- ความกว้างของสันเขื่อน	8.00	เมตร
- ความยาวของสันเขื่อน	290	เมตร
- ความสูงของเขื่อน	57.50	เมตร
- ปริมาตรตัวเขื่อน	0.79	ล้านลูกบาศก์เมตร

7) อาคารระบายน้ำล้น (Spillway)

- ชนิด แบบ Side Channel Spillway

- ความยาวสันฝาย	60	เมตร
- ความยาวของรางเท	140	เมตร
- Slope ของรางเท	1:2.5	เมตร
- ระดับสันอาคาร	+373.00	เมตร
- ปริมาณน้ำไหลผ่านสูงสุดรอบ 500 ปี	187.51	ลูกบาศก์เมตรต่อวินาที

8) อาคารระบายลงลำน้ำเดิม และอาคารท่อส่งน้ำเข้าระบบชลประทาน

- ลักษณะ	ท่อส่งน้ำ Steel Liner	
- ท่อส่งน้ำขนาด ∅	1.20	เมตร
- ความยาว	323.15	เมตร
- ปริมาณน้ำผ่านสูงสุด	5.60	ลูกบาศก์เมตรต่อวินาที

9) ถนนเข้าหัวงานโครงการ

- ความกว้างของถนน	12.00	เมตร
- ถนนเข้าหัวงานโครงการ ความยาวทั้งสิ้น	4.22	กิโลเมตร
ถนนเข้าหัวงาน (ก่อสร้างใหม่)	2.65	กิโลเมตร
ถนนเข้าหัวงาน (ปรับปรุง)	1.57	กิโลเมตร
- พื้นที่ก่อสร้างถนนเข้าหัวงานโครงการ	31.60	ไร่
ถนนเข้าหัวงาน (ก่อสร้างใหม่)	19.86	ไร่
ถนนเข้าหัวงาน (ปรับปรุง)	11.74	ไร่

10) พื้นที่ส่งน้ำและระบบชลประทานของโครงการ

- พื้นที่รับประโยชน์ของโครงการ	11,100	ไร่
พื้นที่ชลประทานฤดูฝน	*6,550*	ไร่
- อ่างเก็บน้ำแม่นึง พร้อมระบบส่งน้ำลำน้ำแม่นึง	*6,550*	*ไร่*
พื้นที่ชลประทานฤดูแล้ง	11,100	ไร่
- อ่างเก็บน้ำแม่นึง พร้อมระบบส่งน้ำลำน้ำแม่นึง	*6,550*	*ไร่*
- ฝายป่าเวียง	*50*	*ไร่*
- ฝายสบนึง	*1,450*	*ไร่*
- ฝายห้วยเป้ง	*750*	*ไร่*
- ฝายทุ่งฝาง	*800*	*ไร่*
- ฝายป่ากล้วย	*700*	*ไร่*
- ฝายทุ่งปงเรียน	*800*	*ไร่*
- พื้นที่ใช้ก่อสร้างคลองส่งน้ำ	111.41	ไร่
- ความกว้างของเขตคลองส่งน้ำ	8.00-24.00 เมตร	
- ความยาวคลองส่งน้ำ	12.448	กิโลเมตร
คลองส่งน้ำ LMC (คลองส่งน้ำฝั่งซ้าย)	3.529	กิโลเมตร
คลองส่งน้ำ RMC (คลองส่งน้ำฝั่งขวา)	7.319	กิโลเมตร
คลองส่งน้ำ สาย (LMP)	1.600	กิโลเมตร

ตารางที่ 1.4-1 พื้นที่ส่งน้ำและระบบชลประทานของโครงการ สรุปได้ดังนี้

ระบบส่งน้ำ	พื้นที่ชลประทาน (ไร่)
1) พื้นที่ชลประทานฝั่งซ้ายและฝั่งขวาลำน้ำแม่นึง[1/]	
1.1) พื้นที่อ่างเก็บน้ำแม่นึง พร้อมระบบส่งน้ำ (คลองส่งน้ำฝั่งซ้ายและคลองส่งน้ำฝั่งขวา)	6,550
รวม	**6,550**
2) พื้นที่ชลประทานท้ายน้ำ [2/]	
2.1) ฝายป่าเวียง (เหมืองส่งน้ำอยู่ฝั่งซ้าย)	50
2.2) ฝายสบนึง (เหมืองส่งน้ำอยู่ฝั่งซ้าย)	1,450
2.3) ฝายห้วยเป้ง (เหมืองส่งน้ำอยู่ฝั่งขวา)	750
2.4) ฝายทุ่งฝาง (เหมืองส่งน้ำอยู่ฝั่งซ้าย)	800
2.5) ฝายป่ากล้วย (เหมืองส่งน้ำอยู่ฝั่งขวา)	700
2.6) ฝายทุ่งปงเรียน (เหมืองส่งน้ำอยู่ฝั่งซ้าย)	800
รวม	**4,550**
รวมทั้งหมด	**11,100**

ที่มา : 1/ พื้นที่ส่งน้ำและระบบชลประทานของโครงการ โครงการอ่างเก็บน้ำแม่นึง จ.ลำปาง สำนักงานก่อสร้างชลประทานขนาดกลางที่ 2 กรมชลประทาน, 2567

2/ รายงานการประเมินผลกระทบสิ่งแวดล้อม โครงการอ่างเก็บน้ำแม่นึงอันเนื่องมาจากพระราชดำริ จังหวัดลำปาง กรมชลประทาน, 2563

1.5 ความก้าวหน้าของโครงการอ่างเก็บน้ำแม่นึงอันเนื่องมาจากพระราชดำริ จังหวัดลำปาง

โครงการอ่างเก็บน้ำแม่นึงอันเนื่องมาจากพระราชดำริ จังหวัดลำปาง ดำเนินการก่อสร้างแล้วเสร็จทั้งโครงการ ในปีงบประมาณ พ.ศ. 2564 (เพิ่มเติม) โดยมีรายละเอียดการดำเนินงาน ดังนี้

1) ทำนบดินหัวงานและอาคารประกอบ

ระยะเวลาดำเนินการ 4 ปี (พ.ศ.2557 - 2560) ก่อสร้างแล้วเสร็จ เมื่อวันที่ 14 กุมภาพันธ์ 2560 ปัจจุบันอยู่ระหว่างการส่งมอบให้โครงการชลประทานลำปาง

รูปที่ 1.5-1 งานทำนบดินหัวงานและอาคารประกอบ

2) ระบบส่งน้ำพร้อมอาคารประกอบคลองส่งน้ำสายใหญ่ฝั่งซ้าย (LMC) ความยาว 3,529 เมตร

ระยะเวลาดำเนินการ 1 ปี (พ.ศ.2562) ก่อสร้างแล้วเสร็จ ส่งมอบให้โครงการชลประทานลำปาง เมื่อวันที่ 22 มกราคม พ.ศ. 2564

รูปที่ 1.5-2 ระบบส่งน้ำพร้อมอาคารประกอบคลองส่งน้ำสายใหญ่ฝั่งซ้าย (LMC)

3) ระบบส่งน้ำพร้อมอาคารประกอบคลองส่งน้ำสายใหญ่ฝั่งขวา (RMC) ความยาว 4,250 เมตร

ระยะเวลาดำเนินการ 1 ปี (พ.ศ.2563) ก่อสร้างแล้วเสร็จ ส่งมอบให้โครงการชลประทานลำปาง เมื่อวันที่ 21 มกราคม พ.ศ. 2568

รูปที่ 1.5-3 ระบบส่งน้ำพร้อมอาคารประกอบคลองส่งน้ำสายใหญ่ฝั่งขวา (RMC)

4) ระบบส่งน้ำพร้อมอาคารประกอบท่อส่งน้ำสาย (LMP) ความยาว 2+355 ถึง 3+955 กม.

ระยะเวลาดำเนินการ 1 ปี (พ.ศ.2564 เพิ่มเติม) ก่อสร้างแล้วเสร็จ ส่งมอบให้โครงการชลประทานลำปาง เมื่อวันที่ 22 มกราคม พ.ศ. 2564

รูปที่ 1.5-4 ระบบส่งน้ำพร้อมอาคารประกอบท่อส่งน้ำสาย (LMP)

1.6 สถานภาพโครงการ

1) การขออนุญาตใช้พื้นที่

1.1 พื้นที่ป่าสงวนแห่งชาติ (ป่าแม่ตุ๋ยฝั่งขวา 584-2-69 ไร่)

- วันที่ 29 มกราคม พ.ศ. 2568 กรมป่าไม้ออกประกาศ (ปส.19-1) กำหนดให้กรมชลประทานใช้พื้นที่ในเขตป่าสงวนแห่งชาติป่าแม่ตุ๋ยฝั่งขวา โดยให้ผู้รับอนุญาตปฏิบัติตามเงื่อนไขรวม 22 ข้อ

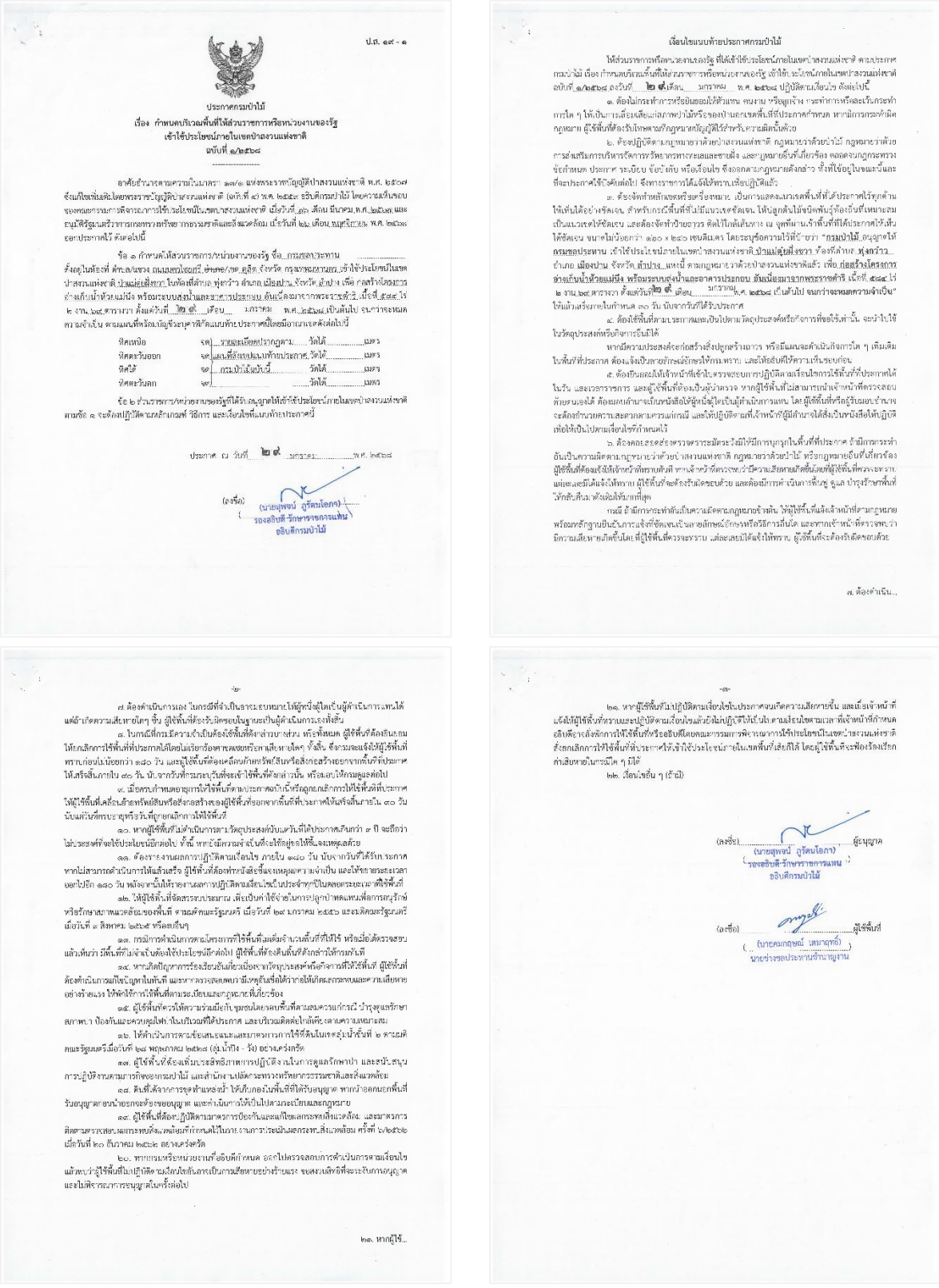

ป.ส. ๑๙ - ๑

ประกาศกรมป่าไม้
เรื่อง กำหนดบริเวณพื้นที่ให้ส่วนราชการหรือหน่วยงานของรัฐ
เข้าใช้ประโยชน์ภายในเขตป่าสงวนแห่งชาติ
ฉบับที่ ๑/๒๕๖๘

อาศัยอำนาจตามความในมาตรา ๑๗/๑ แห่งพระราชบัญญัติป่าสงวนแห่งชาติ พ.ศ. ๒๕๐๗ ซึ่งแก้ไขเพิ่มเติมโดยพระราชบัญญัติป่าสงวนแห่งชาติ (ฉบับที่ ๔) พ.ศ. ๒๕๒๕ ระบียบกรมป่าไม้ โดยความเห็นชอบของคณะกรรมการพิจารณาการใช้ประโยชน์ในเขตป่าสงวนแห่งชาติ เมื่อวันที่ ๑๑ มีนาคม พ.ศ. ๒๕๖๗ และคณะรัฐมนตรีวาระการกระทรวงทรัพยากรธรรมชาติและสิ่งแวดล้อม เมื่อวันที่ ๒๒ เดือน กุมภาพันธ์ พ.ศ. ๒๕๖๗ ออกประกาศไว้ ดังต่อไปนี้

ข้อ ๑ กำหนดให้ส่วนราชการ/หน่วยงานของรัฐ ชื่อ กรมชลประทาน ตั้งอยู่ในท้องที่ ตำบล/แขวง ถนนพหลโยธิน อำเภอ/เขต ดุสิต จังหวัด กรุงเทพมหานคร เข้าใช้ประโยชน์ในเขตป่าสงวนแห่งชาติ ป่าแม่ตุ๋ยฝั่งขวา ในท้องที่ตำบล ทุ่งกว๋าว อำเภอ เมืองปาน จังหวัด ลำปาง เพื่อ กลสร้างโครงการอ่างเก็บน้ำห้วยแม่นึง พร้อมระบบสูบน้ำและอาคารประกอบ อันเนื่องมาจากพระราชดำริ เนื้อที่ ๕๘๔ ไร่ ๒ งาน ๖๙ ตารางวา ตั้งแต่วันที่ ๒๙ เดือน มกราคม พ.ศ. ๒๕๖๘ เป็นต้นไป จนกว่าจะหมดความจำเป็น ตามแผนที่ท้ายข้อบัญชีระบุศาสิตร์แบบท้ายประกาศนี้โดยมีอาณาเขตดังต่อไปนี้

ทิศเหนือ	จด	ราษฎรเมืองปรากฏตาม	วัดได้ เมตร
ทิศตะวันออก	จด	แนวที่สังเขปแนบท้ายประกาศ	วัดได้ เมตร
ทิศใต้	จด	กรมป่าไม้นับนี้	วัดได้ เมตร
ทิศตะวันตก	จด		วัดได้ เมตร

ข้อ ๒ ส่วนราชการ/หน่วยงานของรัฐที่ได้รับอนุญาตให้เข้าใช้ประโยชน์ภายในเขตป่าสงวนแห่งชาติตามข้อ ๑ จะต้องปฏิบัติตามหลักเกณฑ์ วิธีการ และเงื่อนไขที่แนบท้ายประกาศนี้

ประกาศ ณ วันที่ ๒๙ มกราคม พ.ศ. ๒๕๖๘

(ลงชื่อ) (นายสุพจน์ ลุรัตนโอภาส)
รองอธิบดี-รักษาราชการแทน
อธิบดีกรมป่าไม้

เงื่อนไขแนบท้ายประกาศกรมป่าไม้

ให้ส่วนราชการหรือหน่วยงานของรัฐ ที่ได้เข้าใช้ประโยชน์ภายในเขตป่าสงวนแห่งชาติ ตามประกาศกรมป่าไม้ เรื่อง กำหนดบริเวณพื้นที่ให้ส่วนราชการหรือหน่วยงานของรัฐ เข้าใช้ประโยชน์ภายในเขตป่าสงวนแห่งชาติ ฉบับที่ ๑/๒๕๖๘ ลงวันที่ ๒๙ เดือน มกราคม พ.ศ. ๒๕๖๘ ปฏิบัติตามเงื่อนไข ดังต่อไปนี้

๑. ต้องไม่กระทำการหรือยินยอมให้ตัวแทน คนงาน หรือผู้รับจ้าง กระทำการหรือละเว้นกระทำการใด ๆ ให้เป็นการเสื่อมเสียแก่สภาพป่าไม้หรือของป่าบนเขตพื้นที่ที่ประกาศกำหนด หากมีการกระทำผิดกฎหมาย ผู้ใช้พื้นที่ต้องรับโทษตามที่กฎหมายบัญญัติไว้สำหรับความผิดนั้นด้วย

๒. ต้องปฏิบัติตามกฎหมายว่าด้วยป่าสงวนแห่งชาติ กฎหมายว่าด้วยป่าไม้ กฎหมายว่าด้วยการส่งเสริมการปลูกป่าและการรักษาทรัพยากรทางธรณีและชายฝั่ง และกฎหมายอื่นที่เกี่ยวข้อง ตลอดจนกฎกระทรวง ข้อกำหนด ประกาศ ระเบียบ ข้อบังคับ หรือเงื่อนไข ซึ่งออกตามกฎหมายดังกล่าว ทั้งที่ใช้อยู่ในขณะนี้และที่จะประกาศใช้บังคับต่อไป ซึ่งทางราชการได้แจ้งให้ทราบเพื่อปฏิบัติแล้ว

๓. ต้องจัดทำหลักเขตหรือเครื่องหมาย เป็นการแสดงแนวเขตพื้นที่ที่ได้ประกาศไว้ทุกด้าน ให้เห็นได้อย่างชัดเจน สำหรับกรณีพื้นที่ไม่มีแนวเขตชัดเจน ให้นำลูกลันโปรยบิดพันธุ์ที่จัดเป็นที่หมายลงเป็นแนวเขตให้ชัดเจน และต้องจัดทำป้ายอธิบายติดไว้ในที่เด่นทาง ณ จุดที่ผ่านเข้าพื้นที่ที่ได้ประกาศให้เห็นได้ชัดเจน ขนาดไม่น้อยกว่า ๑๒๐ x ๒๔๐ เซนติเมตร โดยระบุข้อความไว้ที่ป้ายว่า "กรมป่าไม้ อนุญาตให้กรมชลประทาน เข้าใช้ประโยชน์ภายในเขตป่าสงวนแห่งชาติ ป่าแม่ตุ๋ยฝั่งขวา ท้องที่ตำบล ทุ่งกว๋าว อำเภอ เมืองปาน จังหวัด ลำปาง แห่งนี้ ตามกฎหมายว่าด้วยป่าสงวนแห่งชาติแล้ว เพื่อ ก่อสร้างโครงการอ่างเก็บน้ำห้วยแม่นึง พร้อมระบบสูบน้ำและอาคารประกอบ อันเนื่องมาจากพระราชดำริ เนื้อที่ ๕๘๔ ไร่ ๒ งาน ๖๙ ตารางวา ตั้งแต่วันที่ ๒๙ เดือน มกราคม พ.ศ. ๒๕๖๘ เป็นต้นไป จนกว่าจะหมดความจำเป็น" ให้แล้วเสร็จภายในกำหนด ๓๐ วัน นับจากวันที่ได้รับประกาศ

๔. ต้องใช้พื้นที่ตามขอบเขตและเป็นไปตามวัตถุประสงค์หรือการที่ขอใช้เท่านั้น จะนำไปใช้ในวัตถุประสงค์หรือกิจการอื่นมิได้

หากมีความประสงค์จะก่อสร้างสิ่งปลูกสร้างถาวร หรือมีแผนจะดำเนินกิจการใด ๆ เพิ่มเติมในพื้นที่ที่ประกาศ ต้องแจ้งเป็นลายลักษณ์อักษรให้กรมทราบ และให้รอรับคำสั่งให้ความเห็นชอบก่อน

๕. ต้องยินยอมให้เจ้าหน้าที่เข้าไปตรวจสอบการปฏิบัติตามเงื่อนไขการใช้พื้นที่ที่ประกาศได้ในวัน และเวลาราชการ และผู้ใช้พื้นที่ต้องเป็นผู้นำตรวจ หากผู้ใช้พื้นที่ไม่สามารถนำเจ้าหน้าที่ตรวจสอบด้วยตนเองได้ ต้องมอบอำนาจเป็นหนังสือให้ผู้หนึ่งผู้ใดเป็นผู้ดำเนินการแทน โดยผู้ใช้พื้นที่หรือผู้รับมอบอำนาจจะต้องอำนวยความสะดวกตามควรแก่กรณี และให้ปฏิบัติตามที่เจ้าหน้าที่ผู้มีอำนาจได้สั่งเป็นหนังสือให้ปฏิบัติเพื่อให้เป็นไปตามเงื่อนไขที่กำหนดไว้

๖. ต้องยอมรับตรวจตราระมัดระวังมิให้มีการบุกรุกในพื้นที่ที่ประกาศ ถ้ามีการกระทำอันเป็นความผิดตามกฎหมายว่าด้วยป่าสงวนแห่งชาติ กฎหมายว่าด้วยป่าไม้ หรือกฎหมายอื่นที่เกี่ยวข้อง ผู้ใช้พื้นที่ต้องแจ้งให้เจ้าหน้าที่ทราบทันที หากเจ้าหน้าที่ตรวจพบว่ามีความเสียหายเกิดขึ้นโดยที่ผู้ใช้พื้นที่ตรวจตราแล้วยังมิได้แจ้งให้ทราบ ผู้ใช้พื้นที่จะต้องรับผิดชอบด้วย และต้องมีการฟื้นฟูดูแล บำรุงรักษาพื้นที่ให้กลับคืนมาดังเดิมให้มากที่สุด

กรณี ถ้ามีการกระทำกันเป็นความผิดตามกฎหมายข้างต้น ให้ผู้ใช้พื้นที่แจ้งเจ้าหน้าที่ตามกฎหมายพร้อมหลักฐานยืนยันการแจ้งที่ชัดเจนเป็นลายลักษณ์อักษรหรือวิธีการอื่นใด และหากเจ้าหน้าที่ตรวจพบว่ามีความเสียหายเกิดขึ้นโดยที่ผู้ใช้พื้นที่ตรวจตราแล้วยังมิได้แจ้งให้ทราบ ผู้ใช้พื้นที่จะต้องรับผิดชอบด้วย

๗. ต้องดำเนิน...

-๒-

๗. ต้องดำเนินการเอง ในกรณีที่ถ้าเป็นการระบุหมายให้ผู้ใดผู้หนึ่งผู้ใดเป็นผู้ดำเนินการแทนได้ แต่ถ้าเกิดความเสียหายใดๆ ขึ้น ผู้ใช้พื้นที่ต้องรับผิดชอบในฐานะเป็นผู้ดำเนินการแต่ฝ่ายเดียว

๘. ในกรณีที่ตรวจพบว่ามีความจำเป็นต้องใช้พื้นที่ดังกล่าวบางส่วน หรือทั้งหมด ผู้ใช้พื้นที่ต้องยินยอมให้ยกเลิกการใช้พื้นที่ที่ประกาศได้โดยไม่เกี่ยวข้องอาจขอเขตชดใช้ความเสียหายใดๆ ทั้งสิ้น ซึ่งจะมีหนังสือแจ้งให้ผู้ใช้พื้นที่ทราบก่อนไม่น้อยกว่า ๑๕๐ วัน และผู้ใช้พื้นที่ต้องเคลื่อนย้ายทรัพย์สินหรือสิ่งกีดขวางออกจากพื้นที่ที่ประกาศให้แล้วเสร็จภายใน ๙๐ วัน นับจากวันที่กรมชลประทานที่จะเข้าใช้พื้นที่ดังกล่าวนี้ หรือมอบให้กรมดูแลต่อไป

๙. เมื่อครบกำหนดอายุการใช้พื้นที่ตามประกาศดังกล่าวหรือถูกยกเลิกการใช้พื้นที่ตามที่ประกาศ ให้ผู้ใช้พื้นที่เคลื่อนย้ายทรัพย์สินหรือสิ่งกีดขวางสร้างของผู้ใช้พื้นที่ออกจากพื้นที่ที่ประกาศให้แล้วเสร็จภายใน ๓๐ วัน นับแต่วันที่ระยะเวลาหรือวันที่ถูกยกเลิกการใช้พื้นที่

๑๐. หากผู้ใช้พื้นที่มีความจำเป็นการดำเนินการตามวัตถุประสงค์ดังกล่าวนี้ เกินกว่า ๗ ปี จะถือว่าไม่ประสงค์ที่จะใช้ประโยชน์มีกต่อไป ทั้งนี้ หากมีความจำเป็นต้องใช้ต่อผู้ขอให้ชี้แจงเหตุผลด้วย

๑๑. ต้องรายงานผลการปฏิบัติตามเงื่อนไข ภายใน ๑๘๐ วัน นับจากวันที่ได้รับประกาศ หากไม่สามารถดำเนินการให้แล้วเสร็จ ผู้ใช้พื้นที่ต้องขอขยายเวลาเป็นลายลักษณ์อักษรก่อนเวลาออกไปอีก ๑๘๐ วัน หลังจากนั้นให้รายงานผลการปฏิบัติตามเงื่อนไขเป็นประจำทุกปีในระยะเวลาที่ใช้พื้นที่

๑๒. ให้ผู้ใช้พื้นที่จัดสรรงบประมาณ เพื่อเป็นค่าใช้จ่ายในการปลูกป่าทดแทนพื้นการอนุรักษ์หรือรักษาสภาพแวดล้อมของพื้นที่ ตามมติคณะรัฐมนตรี เมื่อวันที่ ๒๗ มกราคม ๒๕๕๖ และมติคณะรัฐมนตรีเมื่อวันที่ ๑ สิงหาคม ๒๕๖๕ หรือมติอื่นๆ

๑๓. กรมมีการดำเนินการตามโครงการใช้พื้นที่บางส่วนนี้ก็ได้ให้ใช้ หรือเมื่อได้ตรวจสอบแล้วเห็นว่า มีพื้นที่ที่ไม่จำเป็นต้องใช้ประโยชน์มีกต่อไป ผู้ใช้พื้นที่ต้องคืนพื้นที่ดังกล่าวให้กรมทันที

๑๔. หากเกิดปัญหาการร้องเรียนอันเกี่ยวเนื่องจากวัตถุประสงค์หรือกิจการที่ได้ใช้พื้นที่ ผู้ใช้พื้นที่ต้องดำเนินการแก้ไขปัญหาในทันที และหากตรวจสอบพบว่ามีเหตุอันพึงได้ว่าการให้เกิดผลกระทบและความเสียหายอย่างร้ายแรง ให้พิจารณาให้พื้นที่ตามระเบียบและกฎหมายที่เกี่ยวข้อง

๑๕. ผู้ใช้พื้นที่ต้องให้ความร่วมมือกับชุมชนโดยรอบพื้นที่ตามสมควรแก่กรณี บำรุงดูแลรักษาสภาพป่า ป้องกันและควบคุมไฟป่าในบริเวณที่ได้ประกาศ และบริเวณติดต่อใกล้เคียงตามความเหมาะสม

๑๖. ให้ดำเนินการตามข้อเสนอแนะและมาตรการการใช้พื้นในเขตลุ่มน้ำชั้นที่ ๒ ตามมติคณะรัฐมนตรีเมื่อวันที่ ๒๘ พฤษภาคม ๒๕๖๘ (ลุ่มน้ำปิง - วัง) อย่างเคร่งครัด

๑๗. ผู้ใช้พื้นที่ต้องเห็นประสิทธิภาพการปฏิบัติงานในการดูแลรักษาป่า และสนับสนุนการปฏิบัติงานตามภารกิจของกรมป่าไม้ และสำนักงานป่าไม้ตามกระทรวงทรัพยากรธรรมชาติและสิ่งแวดล้อม

๑๘. พื้นที่ดังกล่าวการขุดทำแหล่งน้ำ ให้ปรึกษาเจ้าหน้าที่ผู้ได้รับอนุญาต หากนำออกนอกพื้นที่รับอนุญาตออกนำออกจะต้องขออนุญาต และดำเนินการให้เป็นไปตามระเบียบและกฎหมาย

๑๙. ผู้ใช้พื้นที่ต้องปฏิบัติตามมาตรการป้องกันและแก้ไขผลกระทบสิ่งแวดล้อม และมาตรการติดตามตรวจสอบผลกระทบสิ่งแวดล้อมที่กำหนดไว้ในรายงานประเมินผลกระทบสิ่งแวดล้อม ครั้งที่ ๖/๒๕๖๒ เมื่อวันที่ ๒๐ ธันวาคม ๒๕๖๒ อย่างเคร่งครัด

๒๐. หากกรมหรือหน่วยงานที่อธิบดีกำหนด ออกไปตรวจสอบการดำเนินการตามเงื่อนไขแล้วพบว่าผู้ใช้พื้นที่ไม่ปฏิบัติตามเงื่อนไขอันจะเป็นการเสียหายอย่างร้ายแรง ของสงวนสิทธิ์ที่จะระงับการอนุญาตและไม่พิจารณาการขอนุญาตในครั้งต่อไป

๒๑. หากผู้ใช้...

-๓-

๒๑. หากผู้ใช้พื้นที่ไม่ปฏิบัติตามเงื่อนไขในประกาศจนเกิดความเสียหายขึ้น และเจ้าหน้าที่แจ้งให้ผู้ใช้พื้นที่ทราบและปฏิบัติตามเงื่อนไขแล้วยังไม่ปฏิบัติเป็นไปตามแจ้งภายในเวลาที่เจ้าหน้าที่กำหนด อธิบดีอาจสั่งยกการให้ใช้พื้นที่ทั้งหรือบางส่วนพิจารณาการใช้ประโยชน์ในเขตป่าสงวนแห่งชาติสั่งยกเลิกการให้ใช้พื้นที่ที่ประกาศให้เข้าใช้ประโยชน์ภายในเขตพื้นที่เสียก็ได้ โดยผู้ใช้พื้นที่จะต้องรื้อถอนค่าเสียหายในกรณีใด ๆ มิได้

๒๒. เงื่อนไขอื่น ๆ (ถ้ามี)

(ลงชื่อ) ผู้อนุญาต
(นายสุพจน์ ลุรัตนโอภาส)
รองอธิบดี-รักษาราชการแทน
อธิบดีกรมป่าไม้

(ลงชื่อ) ผู้ใช้พื้นที่
(นายคมกฤษณ์ เหมาฤทธิ์)
นักบริหารงานชลประทานชำนาญการ

รูปที่ 1.6-1 หนังสืออนุญาตใช้พื้นที่ป่าสงวนแห่งชาติ (ป่าแม่ตุ๋ยฝั่งขวา 584-2-69 ไร่)

1.2 พื้นที่ป่าไม้ถาวร ตามมติคณะรัฐมนตรี (ป่าแม่อิง-แม่ต๋ำ -แม่จุ๋น 2-2-46 ไร่)

- วันที่ 18 สิงหาคม พ.ศ. 2568 ป่าไม้ที่ 3 ออกใบอนุญาต (ป.84-3) กำหนดให้กรมชลประทานเข้าทำประโยชน์ภายในเขตป่าที่คณะรัฐมนตรีมีมติให้รักษาไว้เป็นสมบัติของชาติฯ โดยให้ผู้รับอนุญาตปฏิบัติตามเงื่อนไขรวม 18 ข้อ

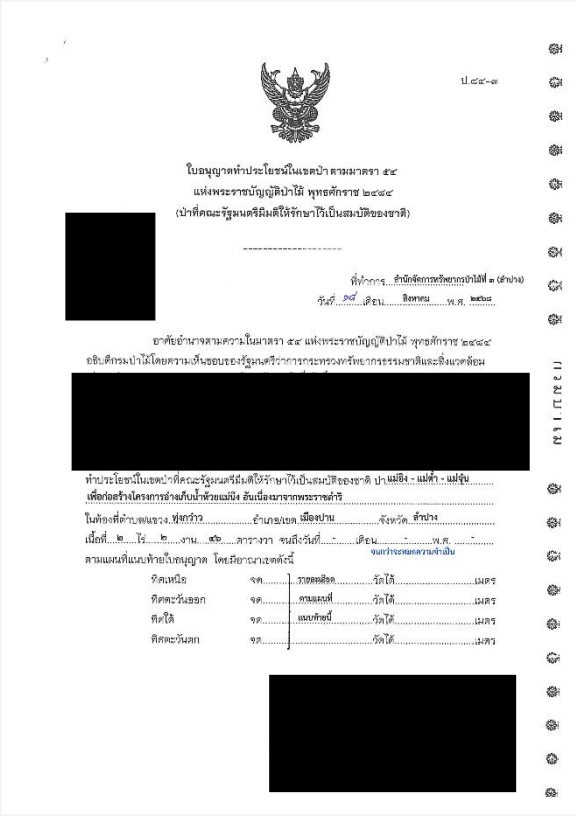

ป.๘๔-๓

ใบอนุญาตทำประโยชน์ในเขตป่า ตามมาตรา ๕๔
แห่งพระราชบัญญัติป่าไม้ พุทธศักราช ๒๔๘๔
(ป่าที่คณะรัฐมนตรีมีมติให้รักษาไว้เป็นสมบัติของชาติ)

[redacted]

ที่ทำการ สำนักจัดการทรัพยากรป่าไม้ที่ ๓ (ลำปาง)
วันที่ ๑๘ เดือน สิงหาคม พ.ศ. ๒๕๖๘

อาศัยอำนาจตามความในมาตรา ๕๔ แห่งพระราชบัญญัติป่าไม้ พุทธศักราช ๒๔๘๔
อธิบดีกรมป่าไม้โดยความเห็นชอบของรัฐมนตรีว่าการกระทรวงทรัพยากรธรรมชาติและสิ่งแวดล้อม

[redacted]

ทำประโยชน์ในเขตป่าที่คณะรัฐมนตรีมีมติให้รักษาไว้เป็นสมบัติของชาติ ป่าแม่อิง - แม่ต๋ำ - แม่จุ๋น
เพื่อก่อสร้างโครงการอ่างเก็บน้ำห้วยแม่นึง อันเนื่องมาจากพระราชดำริ
ในท้องที่ตำบลแจ่ว ทุ่งกว๋าว อำเภอ/เขต เมืองปาน จังหวัด ลำปาง
เนื้อที่ ๒ ไร่ ๒ งาน ๔๖ ตารางวา จนถึงวันที่ - เดือน - พ.ศ. -
จนกว่าจะหมดความจำเป็น
ตามแผนที่แนบท้ายใบอนุญาต โดยมีอาณาเขตดังนี้

ทิศเหนือ	จด ราษฎรถือครอง	วัดได้	เมตร
ทิศตะวันออก	จด ตามแผนที่	วัดได้	เมตร
ทิศใต้	จด แนบท้ายนี้	วัดได้	เมตร
ทิศตะวันตก	จด	วัดได้	เมตร

[redacted]

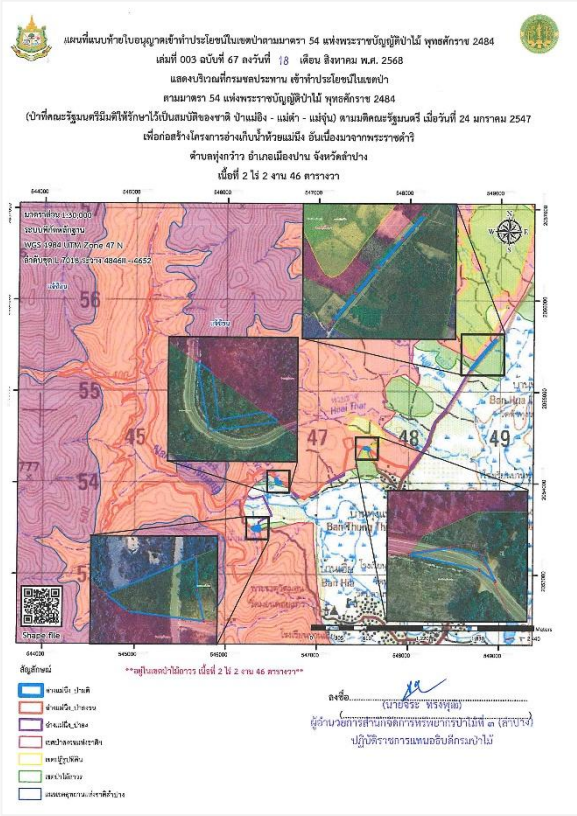

แผนที่แนบท้ายใบอนุญาตเข้าทำประโยชน์ในเขตป่าตามมาตรา 54 แห่งพระราชบัญญัติป่าไม้ พุทธศักราช 2484
เล่มที่ 003 ฉบับที่ 67 ลงวันที่ 18 เดือน สิงหาคม พ.ศ. 2568
แสดงบริเวณที่กรมชลประทาน เข้าทำประโยชน์ในเขตป่า
ตามมาตรา 54 แห่งพระราชบัญญัติป่าไม้ พุทธศักราช 2484
(ป่าที่คณะรัฐมนตรีมีมติให้รักษาไว้เป็นสมบัติของชาติ ป่าแม่อิง - แม่ต๋ำ - แม่จุ๋น ตามมติคณะรัฐมนตรี เมื่อวันที่ 24 มกราคม 2547
เพื่อก่อสร้างโครงการอ่างเก็บน้ำห้วยแม่นึง อันเนื่องมาจากพระราชดำริ
ตำบลทุ่งกว๋าว อำเภอเมืองปาน จังหวัดลำปาง
เนื้อที่ 2 ไร่ 2 งาน 46 ตารางวา

มาตราส่วน 1:30,000
ระบบพิกัดพื้นฐาน
WGS 1984 UTM Zone 47 N
จัดพิมพ์ ณ. 7015 ระวาง 4846II - 6652

Shape file

รายใหม่เขตป่าไม้ถาวร เนื้อที่ 2 ไร่ 2 งาน 46 ตารางวา

สัญลักษณ์
- ขอบเขตป่าไม้
- ป่าแม่อิง-ป่าแจ่ว
- ป่าแม่อิง-ป่าแจ่ว
- เขตป่าสงวนแห่งชาติ
- เขตปฏิรูปที่ดิน
- เขตป่าไม้ถาวร
- เขตเทศบาลตำบลทุ่งกว๋าว

ลงชื่อ.....
(นายจีระ ทรงพุฒ)
ผู้อำนวยการสำนักจัดการทรัพยากรป่าไม้ที่ ๓ (ลำปาง)
ปฏิบัติราชการแทนอธิบดีกรมป่าไม้

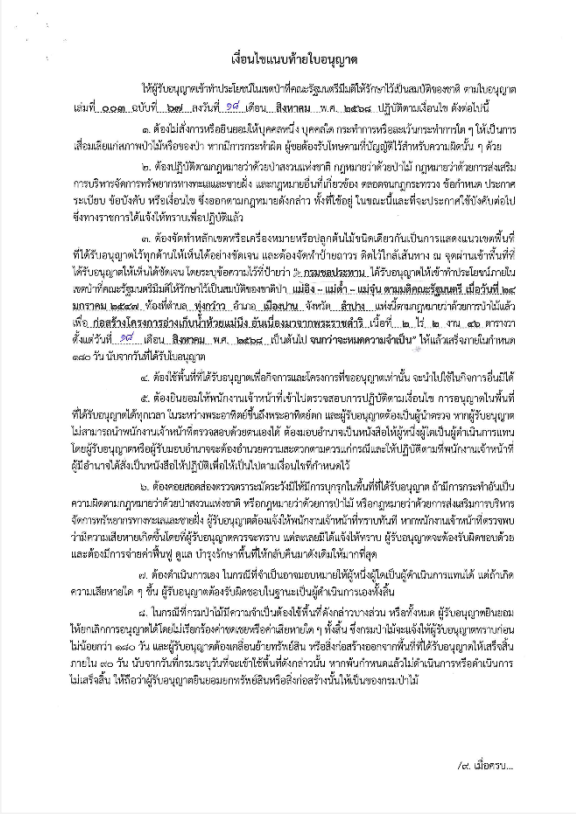

เงื่อนไขแนบท้ายใบอนุญาต

ให้ผู้รับอนุญาตเข้าทำประโยชน์ในเขตป่าที่คณะรัฐมนตรีมีมติให้รักษาไว้เป็นสมบัติของชาติ ตามใบอนุญาต เล่มที่ ๑๐๓ ฉบับที่ ๖๗ ลงวันที่ ๑๘ เดือน สิงหาคม พ.ศ. ๒๕๖๘ ปฏิบัติตามเงื่อนไข ดังต่อไปนี้

๑. ต้องไม่สั่งการหรือยินยอมให้บุคคลหนึ่ง บุคคลใด กระทำการหรือแสวงประโยชน์ใดๆ ให้เป็นการเสื่อมเสียแก่กรมป่าไม้หรือของป่า หากมีการกระทำผิด ผู้ยอมต้องรับโทษตามที่กฎหมายกำหนดด้วยทั้งสิ้น ๆ ด้วย

๒. ต้องปฏิบัติตามกฎหมายว่าด้วยป่าสงวนแห่งชาติ กฎหมายว่าด้วยป่าไม้ กฎหมายว่าด้วยการส่งเสริมการบริหารจัดการทรัพยากรทางทะเลและชายฝั่ง และกฎหมายอื่นที่เกี่ยวข้อง ตลอดจนกฎกระทรวง ข้อกำหนด ประกาศ ระเบียบ ข้อบังคับ หรือเงื่อนไข ซึ่งออกตามกฎหมายดังกล่าว ทั้งที่ใช้อยู่ ในขณะนี้และที่จะประกาศใช้บังคับต่อไป ซึ่งทางราชการได้แจ้งให้ทราบเพื่อปฏิบัติแล้ว

๓. ต้องจัดทำหลักเขตหรือเครื่องหมายหรือปลูกต้นไม้ขนิดเดียวกันเป็นการแสดงแนวเขตพื้นที่ที่ได้รับอนุญาตไว้ทุกด้านให้เห็นได้อย่างชัดเจน และต้องจัดทำป้ายถาวร ติดไว้ใกล้เส้นทาง ณ จุดผ่านเข้าถึงที่ที่ได้รับอนุญาตให้เห็นได้ชัดเจน โดยระบุข้อความไว้ที่ป้ายว่า "กรมชลประทาน ได้รับอนุญาตให้เข้าทำประโยชน์ภายในเขตป่าที่คณะรัฐมนตรีมีมติให้รักษาไว้เป็นสมบัติของชาติป่า แม่อิง – แม่ต๋ำ – แม่จุ๋น ตามมติคณะรัฐมนตรี เมื่อวันที่ ๒๔ มกราคม ๒๕๔๗ ท้องที่ตำบล ทุ่งกว๋าว อำเภอ เมืองปาน จังหวัด ลำปาง แห่งนี้ตามกฎหมายว่าด้วยการป่าไม้แล้ว เพื่อ ก่อสร้างโครงการอ่างเก็บน้ำห้วยแม่นึง อันเนื่องมาจากพระราชดำริ เนื้อที่ ๒ ไร่ ๒ งาน ๔๖ ตารางวา ตั้งแต่วันที่ ๑๘ เดือน สิงหาคม พ.ศ. ๒๕๖๘ เป็นต้นไป จนกว่าจะหมดความจำเป็น" ให้แล้วเสร็จภายในกำหนด ๑๘๐ วัน นับจากวันที่ได้รับใบอนุญาต

๔. ต้องใช้พื้นที่ที่ได้รับอนุญาตเพื่อกิจการและโครงการที่ขออนุญาตเท่านั้น จะนำไปใช้ในกิจการอื่นมิได้

๕. ต้องยินยอมให้พนักงานเจ้าหน้าที่เข้าไปตรวจสอบการปฏิบัติตามเงื่อนไข การอนุญาตในพื้นที่ที่ได้รับอนุญาตได้ทุกเวลา ในระหว่างพระอาทิตย์ขึ้นถึงพระอาทิตย์ตก และผู้รับอนุญาตต้องเป็นผู้นำตรวจ หากผู้รับอนุญาตไม่สามารถนำพนักงานเจ้าหน้าที่ตรวจสอบด้วยตนเองได้ ต้องมอบอำนาจเป็นหนังสือให้ผู้ที่จะมาเป็นผู้ดำเนินการแทน โดยผู้รับอนุญาตหรือผู้รับมอบอำนาจจะต้องทำนวยความสะดวกตามควรแก่กรณีและให้ปฏิบัติตามที่พนักงานเจ้าหน้าที่ผู้มีอำนาจได้สั่งเป็นหนังสือให้ปฏิบัติเพิ่มให้เป็นไปตามเงื่อนไขที่กำหนดไว้

๖. ต้องคอยสอดส่องตรวจตราเฝ้าระวังมิให้มีการบุกรุกในพื้นที่ที่ได้รับอนุญาต ถ้ามีการกระทำอันเป็นความผิดตามกฎหมายว่าด้วยป่าสงวนแห่งชาติ หรือกฎหมายว่าด้วยการป่าไม้ หรือกฎหมายว่าด้วยการส่งเสริมการบริหารจัดการทรัพยากรทางทะเลและชายฝั่ง ผู้รับอนุญาตต้องแจ้งให้พนักงานเจ้าหน้าที่ทราบทันที หากพนักงานเจ้าหน้าที่ตรวจพบว่ามีความเสียหายเกิดขึ้นโดยที่ผู้รับอนุญาตควรจะตรวจ แต่ตนเสยมิได้แจ้งให้ทราบ ผู้รับอนุญาตจะต้องรับผิดชอบด้วย และต้องมีการจ่ายค่าฟื้นฟู ดูแล บำรุงรักษาพื้นที่ให้กลับคืนดังเดิมให้มากที่สุด

๗. ต้องดำเนินการเอง ในกรณีที่จำเป็นอาจมอบหมายให้ผู้หนึ่งผู้ใดเป็นผู้ดำเนินการแทนได้ แต่ถ้าเกิดความเสียหายใด ๆ ขึ้น ผู้รับอนุญาตต้องรับผิดชอบในฐานะเป็นผู้ดำเนินการเองทั้งสิ้น

๘. ในกรณีที่กรมป่าไม้มีความจำเป็นต้องใช้พื้นที่ดังกล่าวบางส่วน หรือทั้งหมด ผู้รับอนุญาตพึงยอมให้ยกเลิกการอนุญาตได้โดยไม่เรียกร้องค่าชดเชยหรือค่าเสียหายใด ๆ ทั้งสิ้น ซึ่งกรมป่าไม้จะแจ้งให้ผู้รับอนุญาตทราบก่อนไม่น้อยกว่า ๑๘๐ วัน และผู้รับอนุญาตต้องเคลื่อนย้ายทรัพย์สิน หรือสิ่งก่อสร้างออกจากพื้นที่ที่ได้รับอนุญาตให้เสร็จสิ้นภายใน ๑๐ วัน นับจากวันที่กรมชลฯ รับทราบที่จะเข้าใช้พื้นที่ดังกล่าวนั้น หากพ้นกำหนดแล้วไม่ดำเนินการหรือดำเนินการไม่เสร็จสิ้น ให้ถือว่าผู้รับอนุญาตยินยอมยกทรัพย์สินหรือสิ่งก่อสร้างนั้นให้เป็นของกรมป่าไม้

/๙. เมื่อครบ...

- ๒ -

๙. เมื่อครบกำหนดอนุญาตตามใบอนุญาตฉบับนี้หรือถูกเพิกถอนใบอนุญาต ให้ผู้รับอนุญาตเคลื่อนย้ายทรัพย์สินหรือสิ่งก่อสร้างของผู้รับอนุญาตออกจากที่นี้ที่ได้รับอนุญาตให้แล้วเสร็จภายใน ๑๐ วัน นับแต่วันที่ทอบอายุหรือวันที่ถูกเพิกถอนใบอนุญาต หากพ้นกำหนดแล้วไม่ดำเนินการหรือดำเนินการไม่เสร็จสิ้น ผู้รับอนุญาตสละสิทธิ์ในทรัพย์สินหรือสิ่งก่อสร้างนั้นให้เป็นของกรมป่าไม้

๑๐. ต้องรายงานผลการปฏิบัติตามเงื่อนไข ภายใน ๑๘๐ วัน นับจากวันที่ได้รับใบอนุญาต หากไม่อาจการดำเนินการให้แล้วเสร็จ ผู้รับอนุญาตต้องทำหนังสือชี้แจงเหตุผลความจำเป็น และให้ขยายระยะเวลาออกไปอีก ๑๘๐ วัน หลังจากนั้นให้รายงานผลการปฏิบัติตามเงื่อนไขเป็นประจำทุกปีในตอนตระยะเวลาที่ได้รับอนุญาต

๑๑. ให้ผู้รับอนุญาตจัดสรรประโยชน์เพื่อเป็นค่าใช้จ่ายในการปลูกป่าทดแทนเพื่อการระบุรักษ์ทรัพยากรศิลปวัฒนธรรมล้อมรอบพื้นที่ ตามมติคณะรัฐมนตรี เมื่อวันที่ ๒๔ มกราคม ๒๕๔๗ และตามมติคณะรัฐมนตรี เมื่อวันที่ ๑๗ สิงหาคม ๒๕๖๕

๑๒. กรณีการดำเนินการตามโครงการที่ได้รับอนุญาตไม่เต็มจำนวนพื้นที่ที่ได้รับอนุญาต หรือเมื่อได้ตรวจสอบแล้วเห็นว่า มีพื้นที่ที่ไม่จำเป็นต้องใช้ประโยชน์อีกต่อไป ผู้รับอนุญาตต้องคืนพื้นที่ดังกล่าวให้กรมป่าไม้ทันที

๑๓. หากเกิดปัญหาการร้องเรียนอันเกี่ยวเนื่องจากกิจการที่ได้รับอนุญาต ผู้รับอนุญาตต้องหยุดดำเนินกิจการโดยทันทีและต้องแก้ไขปัญหาให้จุดร่วงก่อน จึงจะดำเนินกิจการต่อไปได้

๑๔. ผู้รับอนุญาตต้องให้ความร่วมมือกับชุมชนโดยรอบพื้นที่ตามสมควรแก่กรณี

๑๕. ผู้รับอนุญาตต้องบำรุงดูแลรักษาสภาพป่าในบริเวณที่ได้รับอนุญาต และบริเวณติดต่อกันเคียงให้มีสภาพป่าคงเดิม

๑๖. เนื่องจากบริเวณที่ได้รับอนุญาตเป็นป่าที่คณะรัฐมนตรีมีมติให้รักษาไว้เป็นสมบัติของชาติ เมื่อบริเวณดังกล่าวประกาศเป็นป่าสงวนแห่งชาติแล้วเมื่อใด และผู้รับอนุญาตยังมีความประสงค์ที่จะใช้พื้นที่ดังกล่าว เพื่อ ก่อสร้างโครงการอ่างเก็บน้ำห้วยแม่นึง อันเนื่องมาจากพระราชดำริ อยู่อีก ผู้รับอนุญาตจะต้องยื่นคำขอเข้าทำประโยชน์ตามระเบียบกรมป่าไม้อีกครั้งหนึ่ง เพื่อปฏิบัติให้เป็นไปตามพระราชบัญญัติป่าสงวนแห่งชาติ พ.ศ. ๒๕๐๗

๑๗. ผู้รับอนุญาตได้รับทราบและยินดีที่จะปฏิบัติตามเงื่อนไขดังกล่าวข้างต้นโดยเคร่งครัดทุกประการ หากฝ่าฝืนหรือไม่ปฏิบัติตามเงื่อนไข ผู้รับอนุญาตยินยอมให้ทางราชการสั่งพักใช้ใบอนุญาต หรือเพิกถอนใบอนุญาตได้ โดยผู้รับอนุญาตจะไม่เรียกร้องค่าเสียหายไม่ว่ากรณีใด ๆ จากทางราชการทั้งทางแพ่งและอาญา

๑๘. เงื่อนไขอื่น ๆ (ถ้ามี)

(ลงชื่อ).....ผู้อนุญาต
(นายจีระ ทรงพุฒ)
ผู้อำนวยการสำนักจัดการทรัพยากรป่าไม้ที่ ๓ (ลำปาง)
ปฏิบัติราชการแทนอธิบดีกรมป่าไม้

(ลงชื่อ).....ผู้รับอนุญาต
(นายศรัณกฤณ์ เดมาฤทธิ์)
นายช่างชลประทานชำนาญงาน
(ผู้รับมอบอำนาจ)

รูปที่ 1.6-2 หนังสืออนุญาตใช้พื้นที่ป่าไม้ถาวร ตามมติคณะรัฐมนตรี (ป่าแม่อิง-แม่ต๋ำ -แม่จุ๋น 2-2-46 ไร่)

1.3 พื้นที่ป่าไม้ ตามพระราชบัญญัติป่าไม้ พ.ศ. 2484 (เนื้อที่ 51-3-59 ไร่)

- วันที่ 20 พฤษภาคม พ.ศ. 2568 ป่าไม้ที่ 3 ออกใบอนุญาตสำเนา (ป.84-4) กำหนดให้กรมชลประทาน เข้าทำประโยชน์ภายในเขตป่าตามมาตรา 54 แห่งพระราชบัญญัติป่าไม้ พุทธศักราช 2484 โดยให้ผู้รับมอบติดต่อเพื่อชำระค่าใช้จ่ายในการบำรุงป่าหรือปลูกสร้างสวนป่าเพื่อรับใบอนุญาตฯ (ป.84-4) ต่อไป

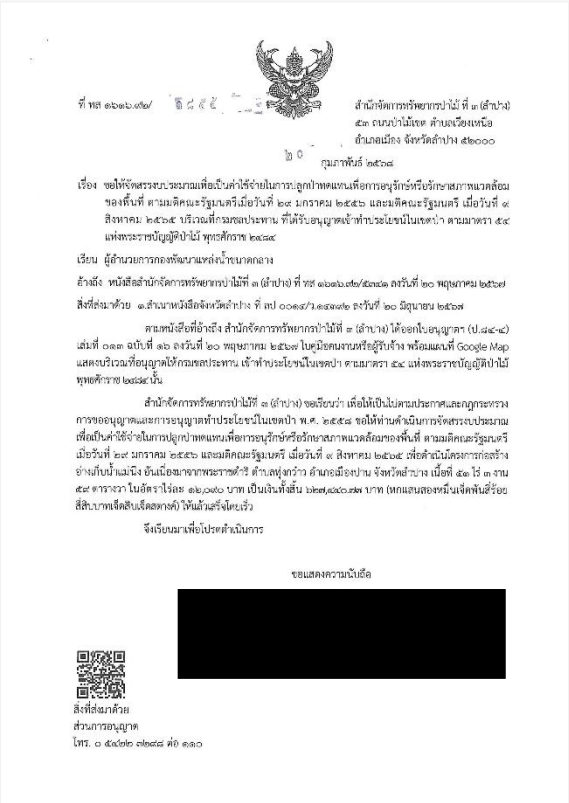

ที่ ทส ๑๖๑๖.๙๒/ ๒๘๕๕ สำนักจัดการทรัพยากรป่าไม้ ที่ ๓ (ลำปาง)
๕๓ ถนนป่าไม้เขต ตำบลเวียงเหนือ
อำเภอเมือง จังหวัดลำปาง ๕๒๐๐๐
๒๐ กุมภาพันธ์ ๒๕๖๘

เรื่อง ขอให้จัดสรรงบประมาณเพื่อเป็นค่าใช้จ่ายในการปลูกป่าทดแทนเพื่อการอนุรักษ์หรือรักษาสภาพแวดล้อมของพื้นที่ ตามมติคณะรัฐมนตรีเมื่อวันที่ ๒๙ มกราคม ๒๕๕๖ และมติคณะรัฐมนตรี เมื่อวันที่ ๙ สิงหาคม ๒๕๖๕ บริเวณที่กรมชลประทาน ที่ได้รับอนุญาตเข้าทำประโยชน์ในเขตป่า ตามมาตรา ๕๔ แห่งพระราชบัญญัติป่าไม้ พุทธศักราช ๒๔๘๔

เรียน ผู้อำนวยการกองพัฒนาแหล่งน้ำขนาดกลาง

อ้างถึง หนังสือสำนักจัดการทรัพยากรป่าไม้ที่ ๓ (ลำปาง) ที่ ทส ๑๖๑๖.๙๒/๕๓๔๑ ลงวันที่ ๒๐ พฤษภาคม ๒๕๖๗

สิ่งที่ส่งมาด้วย ๑.สำเนาหนังสือจังหวัดลำปาง ที่ ลป ๐๐๑๙/ว.๑๙๑๗๒ ลงวันที่ ๒๐ มิถุนายน ๒๕๖๗

ตามหนังสือที่อ้างถึง สำนักจัดการทรัพยากรป่าไม้ที่ ๓ (ลำปาง) ได้ออกใบอนุญาตฯ (ป.๘๔-๔) เล่มที่ ๐๑๓ ฉบับที่ ๑๖ ลงวันที่ ๒๐ พฤษภาคม ๒๕๖๗ ใบคู่มือคนงานหรือผู้รับจ้าง พร้อมแผนที่ Google Map แสดงบริเวณที่อนุญาตให้กรมชลประทาน เข้าทำประโยชน์ในเขตป่า ตามมาตรา ๕๔ แห่งพระราชบัญญัติป่าไม้ พุทธศักราช ๒๔๘๔ นั้น

สำนักจัดการทรัพยากรป่าไม้ที่ ๓ (ลำปาง) ขอเรียนว่า เพื่อให้เป็นไปตามประกาศและกฎกระทรวงการขออนุญาตและการอนุญาตทำประโยชน์ในเขตป่า พ.ศ. ๒๕๕๘ ขอให้ท่านดำเนินการจัดสรรงบประมาณเพื่อเป็นค่าใช้จ่ายในการปลูกป่าทดแทนเพื่อการอนุรักษ์หรือรักษาสภาพแวดล้อมของพื้นที่ ตามมติคณะรัฐมนตรีเมื่อวันที่ ๒๙ มกราคม ๒๕๕๖ และมติคณะรัฐมนตรี เมื่อวันที่ ๙ สิงหาคม ๒๕๖๕ เพื่อดำเนินโครงการก่อสร้างอ่างเก็บน้ำแม่นึง อันเนื่องมาจากพระราชดำริ ตำบลทุ่งกว๋าว อำเภอเมืองปาน จังหวัดลำปาง เนื้อที่ ๕๑ ไร่ ๓ งาน ๕๙ ตารางวา ในอัตราไร่ละ ๑๒,๐๙๐ บาท เป็นเงินทั้งสิ้น ๖๒๗,๔๔๐.๗๗ บาท (หกแสนสองหมื่นเจ็ดพันสี่ร้อยสี่สิบบาทเจ็ดสิบเจ็ดสตางค์) ให้แล้วเสร็จโดยเร็ว

จึงเรียนมาเพื่อโปรดดำเนินการ

ขอแสดงความนับถือ

[redacted]

สิ่งที่ส่งมาด้วย
ส่วนการอนุญาต
โทร. ๐ ๕๔๒๒ ๗๒๘๘ ต่อ ๑๑๐

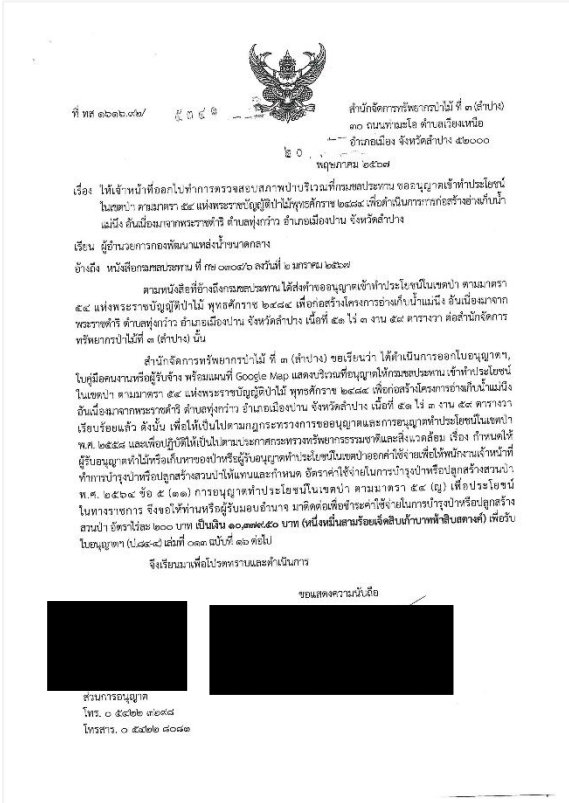

ที่ ทส ๑๖๑๖.๙๒/ ๕๓๔๑ สำนักจัดการทรัพยากรป่าไม้ ที่ ๓ (ลำปาง)
๓๐ ถนนท่ามะโอ ตำบลเวียงเหนือ
อำเภอเมือง จังหวัดลำปาง ๕๒๐๐๐
๒๐ พฤษภาคม ๒๕๖๗

เรื่อง ให้เจ้าหน้าที่ออกไปทำการตรวจสอบสภาพป่าบริเวณที่กรมชลประทาน ขออนุญาตเข้าทำประโยชน์ในเขตป่า ตามมาตรา ๕๔ แห่งพระราชบัญญัติป่าไม้ พุทธศักราช ๒๔๘๔ เพื่อดำเนินการการก่อสร้างอ่างเก็บน้ำแม่นึง อันเนื่องมาจากพระราชดำริ ตำบลทุ่งกว๋าว อำเภอเมืองปาน จังหวัดลำปาง

เรียน ผู้อำนวยการกองพัฒนาแหล่งน้ำขนาดกลาง

อ้างถึง หนังสือกรมชลประทาน ที่ กษ ๐๓๐๙/๖ ลงวันที่ ๒ มกราคม ๒๕๖๗

ตามหนังสือที่อ้างถึงกรมชลประทาน ได้ส่งคำขออนุญาตเข้าทำประโยชน์ในเขตป่า ตามมาตรา ๕๔ แห่งพระราชบัญญัติป่าไม้ พุทธศักราช ๒๔๘๔ เพื่อก่อสร้างโครงการอ่างเก็บน้ำแม่นึง อันเนื่องมาจากพระราชดำริ ตำบลทุ่งกว๋าว อำเภอเมืองปาน จังหวัดลำปาง เนื้อที่ ๕๑ ไร่ ๓ งาน ๕๙ ตารางวา ต่อสำนักจัดการทรัพยากรป่าไม้ที่ ๓ (ลำปาง) นั้น

สำนักจัดการทรัพยากรป่าไม้ ที่ ๓ (ลำปาง) ขอเรียนว่า ได้ดำเนินการออกใบอนุญาตฯ, ใบคู่มือคนงานหรือผู้รับจ้าง พร้อมแผนที่ Google Map แสดงบริเวณที่อนุญาตให้กรมชลประทาน เข้าทำประโยชน์ในเขตป่า ตามมาตรา ๕๔ แห่งพระราชบัญญัติป่าไม้ พุทธศักราช ๒๔๘๔ เพื่อก่อสร้างโครงการอ่างเก็บน้ำแม่นึง อันเนื่องมาจากพระราชดำริ ตำบลทุ่งกว๋าว อำเภอเมืองปาน จังหวัดลำปาง เนื้อที่ ๕๑ ไร่ ๓ งาน ๕๙ ตารางวา เรียบร้อยแล้ว ดังนั้น เพื่อให้เป็นไปตามกฎกระทรวงการขออนุญาตและการอนุญาตทำประโยชน์ในเขตป่า พ.ศ. ๒๕๕๘ และเพื่อปฏิบัติให้เป็นไปตามประกาศกระทรวงทรัพยากรธรรมชาติและสิ่งแวดล้อม เรื่อง กำหนดให้ผู้รับอนุญาตทำไม้หรือเก็บหาของป่าหรือผู้รับอนุญาตทำประโยชน์ในเขตป่าออกค่าใช้จ่ายเพื่อให้พนักงานเจ้าหน้าที่ทำการบำรุงป่าหรือปลูกสร้างสวนป่าให้แทนและกำหนด อัตราค่าใช้จ่ายในการบำรุงป่าหรือปลูกสร้างสวนป่า พ.ศ. ๒๕๖๔ ข้อ ๕ (๑๑) การอนุญาตทำประโยชน์ในเขตป่า ตามมาตรา ๕๔ (ญ) เพื่อประโยชน์ในทางราชการ จึงขอให้ท่านหรือผู้รับมอบอำนาจ มาติดต่อเพื่อชำระค่าใช้จ่ายในการบำรุงป่าหรือปลูกสร้างสวนป่า อัตราไร่ละ ๒๐๐ บาท **เป็นเงิน ๑๐,๓๗๙.๕๐ บาท (หนึ่งหมื่นสามร้อยเจ็ดสิบเก้าบาทห้าสิบสตางค์)** เพื่อรับใบอนุญาตฯ (ป.๘๔-๔) เล่มที่ ๐๑๓ ฉบับที่ ๑๖ ต่อไป

จึงเรียนมาเพื่อโปรดทราบและดำเนินการ

ขอแสดงความนับถือ

[redacted]

ส่วนการอนุญาต
โทร. ๐ ๕๔๒๒ ๗๒๘๘
โทรสาร. ๐ ๕๔๒๒ ๘๐๘๒

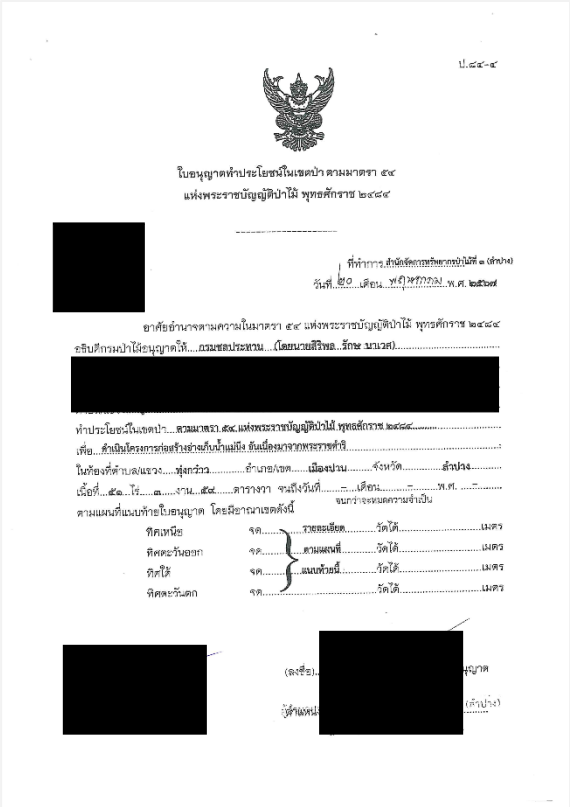

ป.๘๔-๔

ใบอนุญาตทำประโยชน์ในเขตป่า ตามมาตรา ๕๔
แห่งพระราชบัญญัติป่าไม้ พุทธศักราช ๒๔๘๔

[redacted]

ที่ทำการ สำนักจัดการทรัพยากรป่าไม้ที่ ๓ (ลำปาง)
วันที่ ๒๐ เดือน พฤษภาคม พ.ศ. ๒๕๖๗

อาศัยอำนาจตามความในมาตรา ๕๔ แห่งพระราชบัญญัติป่าไม้ พุทธศักราช ๒๔๘๔
อธิบดีกรมป่าไม้อนุญาตให้ กรมชลประทาน (โดยนายสิริพล รักษ นาเวศ)

[redacted]

ทำประโยชน์ในเขตป่า ตามมาตรา ๕๔ แห่งพระราชบัญญัติป่าไม้ พุทธศักราช ๒๔๘๔
เพื่อ ดำเนินโครงการก่อสร้างอ่างเก็บน้ำแม่นึง อันเนื่องมาจากพระราชดำริ
ในท้องที่ตำบล/แขวง ทุ่งกว๋าว อำเภอ/เขต เมืองปาน จังหวัด ลำปาง
เนื้อที่ ๕๑ ไร่ ๓ งาน ๕๙ ตารางวา จนถึงวันที่ - เดือน - พ.ศ. -
จนกว่าจะหมดความจำเป็น
ตามแผนที่แนบท้ายใบอนุญาต โดยมีอาณาเขตดังนี้

ทิศเหนือ จด รายละเอียด วัดได้ เมตร
ทิศตะวันออก จด ตามแผนที่ วัดได้ เมตร
ทิศใต้ จด แนบท้ายนี้ วัดได้ เมตร
ทิศตะวันตก จด วัดได้ เมตร

[redacted]

(ลงชื่อ) [redacted] นุญาต
ผู้ตำแหน่ง [redacted] (ลำปาง)

รูปที่ 1.6-3 หนังสืออนุญาตใช้พื้นที่ป่าไม้ ตามพระราชบัญญัติป่าไม้ พ.ศ. 2484 (เนื้อที่ 51-3-59 ไร่)

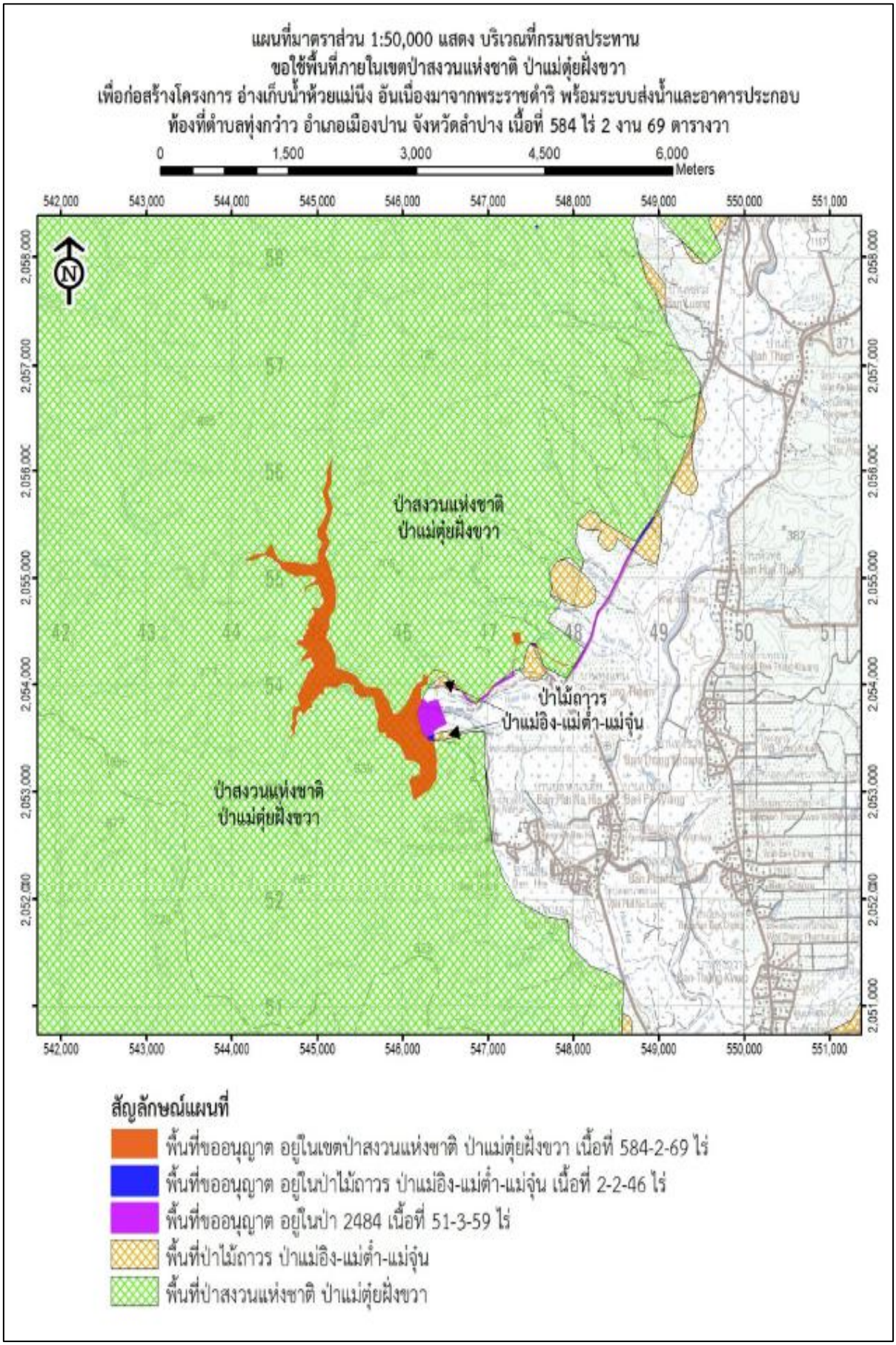

รูปที่ 1.6-4 แผนที่พื้นที่ขออนุญาตใช้พื้นที่ภายในเขตป่าสงวนแห่งชาติ ป่าแม่ตุ๋ยฝั่งขวา

2) ข้อมูลการจ่ายค่าชดเชย

การเวนคืนที่ดิน ได้ดำเนินการประสานงานกับสำนักงานกฎหมายและที่ดิน ส่วนจัดหาที่ดินที่ 1 ฝ่ายจัดหาที่ดินที่ 2 ดำเนินการจ่ายเงินไปแล้ว จำนวนทั้งสิ้น 267 แปลง เนื้อที่ 51-0-41.4 ไร่ จำนวนเงิน 5,478,727.50 บาท และที่ดินที่ตกค้างอยู่ระหว่างขอเงินงบประมาณ จำนวน 3 แปลง เนื้อที่ 0-3-26.7 ไร่ จำนวนเงิน 101,556.50 บาท และที่ดินที่ติดมรดก จำนวน 7 แปลง อยู่ระหว่างให้ทายาทเจ้าของที่ดินดำเนินการ

สำนักกฎหมายและที่ดิน
กรมชลประทาน

พ.ด.20/1

การของบประมาณรายจ่ายประจำปีงบประมาณ พ.ศ. 2569

โครงการระบบส่งน้ำอ่างเก็บน้ำห้วยแม่นึง อันเนื่องมาจากพระราชดำริ จังหวัดลำปาง โครงการสนับสนุนการบริหารจัดการน้ำและงานชลประทาน

เรียน ผส.มด. ผ่าน ผจด.1 มด. และ ผกธ.มด.

ลำดับที่	ชื่องาน	บ/ช ขออนุมัติพร้อมจ่าย									วันที่อนุมัติบัญชี	คลังจังหวัด/ผู้เบิก
		ค่ารื้อย้าย			ค่าที่ดิน							
		บ/ช ที่/ลว.	ราย	จำนวนเงิน	บ/ช ที่/ลว.	แปลง	ไร่	งาน	วา	จำนวนเงิน		
1	บริเวณคลองส่งน้ำสาย 1L-1R-RMC				[redacted]	1	0	0	97	22,310.00		จ.ลำปาง/ สกก.2
2	บริเวณคลองส่งน้ำสาย LMC				[redacted]	1	0	1	48	51,060.00		
3	บริเวณคลองส่งน้ำสาย LMC				[redacted]	1	0	0	81.7	28,186.50		
	รวมทั้งสิ้น				3 บัญชี	3	0	3	26.7	101,556.50		101,556.50
		ของบประมาณรวมทั้งสิ้น				เนื้อที่	0.82	ไร่	เป็นเงิน	101,557	บาท	

(ลงชื่อ)
(นายมงคล แก้วใจ)
จด.2/1 มด.

รูปที่ 1.6-5 การของบประมาณรายจ่ายประจำปีงบประมาณ พ.ศ. 2569 ที่ดินตกค้าง โครงการอ่างเก็บน้ำแม่นึงอันเนื่องมาจากพระราชดำริ จังหวัดลำปาง

3) หน่วยงานที่ต้องส่งมอบ-รับมอบ / ถ่ายโอน

ปัจจุบันยังไม่ได้ถ่ายโอนให้กับโครงการชลประทานลำปาง เนื่องจากในช่วงต้นเดือนตุลาคม 2566 ได้เกิดฝนตกหนักติดต่อกันหลายวัน ซึ่งเมื่อวันที่ 16 ตุลาคม พ.ศ. 2566 มีปริมาณน้ำในอ่างที่ระดับ +374.38 เมตร จึงทำให้เกิดมวลน้ำปริมาณมากระบายลงสู่อาคารทางระบายน้ำล้นมากกว่าที่ออกแบบไว้ (อาคารทางระบายน้ำล้นออกแบบให้ระบายน้ำสูงสุด 182.00 ลูกบาศก์เมตรต่อวินาที ที่ระดับสูงสุด +374.25 เมตร) ส่งผลให้เกิดความเสียหายต่อโครงสร้างอาคารทางระบายน้ำล้น และสะพานทางข้ามด้านท้าย ได้รับงบประมาณซ่อมแซมในปี พ.ศ. 2567 แล้ว (งบเหลือจ่าย) จำนวน 33,000,000 บาท แสดงดัง**รูปที่ 1.6-6** ดังนี้

เมื่อเมษายน 2567 ถึงมิถุนายน 2568 เจ้าหน้าที่สำรวจ ออกแบบ และธรณีวิทยา ลงพื้นที่เก็บข้อมูลเพื่อประกอบงานปรับปรุงซ่อมแซมอาคารทางระบายน้ำล้น และอนุมัติแบบการปรับปรุงซ่อมแซม โดยดำเนินการก่อสร้างแล้วเสร็จ เดือนกันยายน 2568 ปัจจุบันดำเนินการแล้วเสร็จ ผลงานร้อยละ 100

งานซ้อมสะพานทางข้ามด้านท้าย เริ่มดำเนินการในปีงบประมาณ พ.ศ. 2570

รูปที่ 1.6-6 ความก้าวหน้าการก่อสร้าง บริเวณ Stilling Basin ของอาคารระบายน้ำล้น (Spillways)

4) การบริหารจัดการน้ำ

การบริหารจัดการน้ำ มีระบบส่งน้ำ 3 สาย ประกอบด้วย 1) ระบบส่งน้ำพร้อมอาคารประกอบคลองส่งน้ำสายใหญ่ฝั่งซ้าย (LMC) พร้อมทั้งจัดตั้งกลุ่มผู้ใช้น้ำ 2) ระบบส่งน้ำพร้อมอาคารประกอบท่อส่งน้ำฝั่งซ้ายสาย (LMP) มีการประชุมการบริหารจัดการน้ำทุกปี อย่างน้อยปีละ 2 ครั้ง ในช่วงก่อนปลูกพืชฤดูฝน และในช่วงก่อนปลูกฤดูแล้ง พร้อมทั้งข้อกำหนดระเบียบการปลูกพืช และจัดเก็บกองทุนกลุ่มผู้ใช้น้ำระบบส่งน้ำฝั่งซ้ายสาย (LMP) และ 3) ระบบส่งน้ำพร้อมอาคารประกอบคลองส่งน้ำสายใหญ่ฝั่งขวาสาย (RMC) ดำเนินการประชุมการบริหารจัดการน้ำและจัดตั้งกลุ่มผู้ใช้น้ำ เพื่อให้การบริหารจัดการน้ำชลประทานให้เป็นไปอย่างมีประสิทธิภาพ มีปริมาณน้ำความจุที่กักเก็บ 9.197 ล้าน ลบ.ม. พื้นที่ส่งน้ำรวมทั้งสิ้น จำนวน 6,550 ไร่ พืชที่ปลูกในฤดูฝน คือ ข้าวนาปี จำนวน 5,460 ไร่ สำหรับพืชที่ปลูกฤดูแล้ง ปลูกข้าวโพดเมล็ดพันธุ์ จำนวน 2,000 ไร่ ถั่วลิสง จำนวน 200 ไร่ พืชอื่น ๆ จำนวน 140 ไร่ ไม้ผลและไม้ยืนต้น (ทั้งปี) จำนวน 200 ไร่ โดยการบริหารการจัดการน้ำชลประทานอย่างมีส่วนร่วมทุกภาคส่วน พร้อมทั้งให้ความสำคัญกับการบริหารงานแบบกลุ่มในรูปแบบของการแต่งตั้งคณะกรรมการในเขตส่งน้ำ และคลองส่งน้ำ เพื่อทราบถึงข้อระเบียบ จัดตั้งกองทุนของกลุ่มผู้ใช้น้ำซึ่งเป็นส่วนหนึ่งของการจัดการ รวมถึงสามารถแก้ไขปัญหาต่าง ๆ ของกลุ่มผู้ใช้น้ำได้อย่างมีประสิทธิภาพ แสดงดัง**รูปที่ 1.6-7**

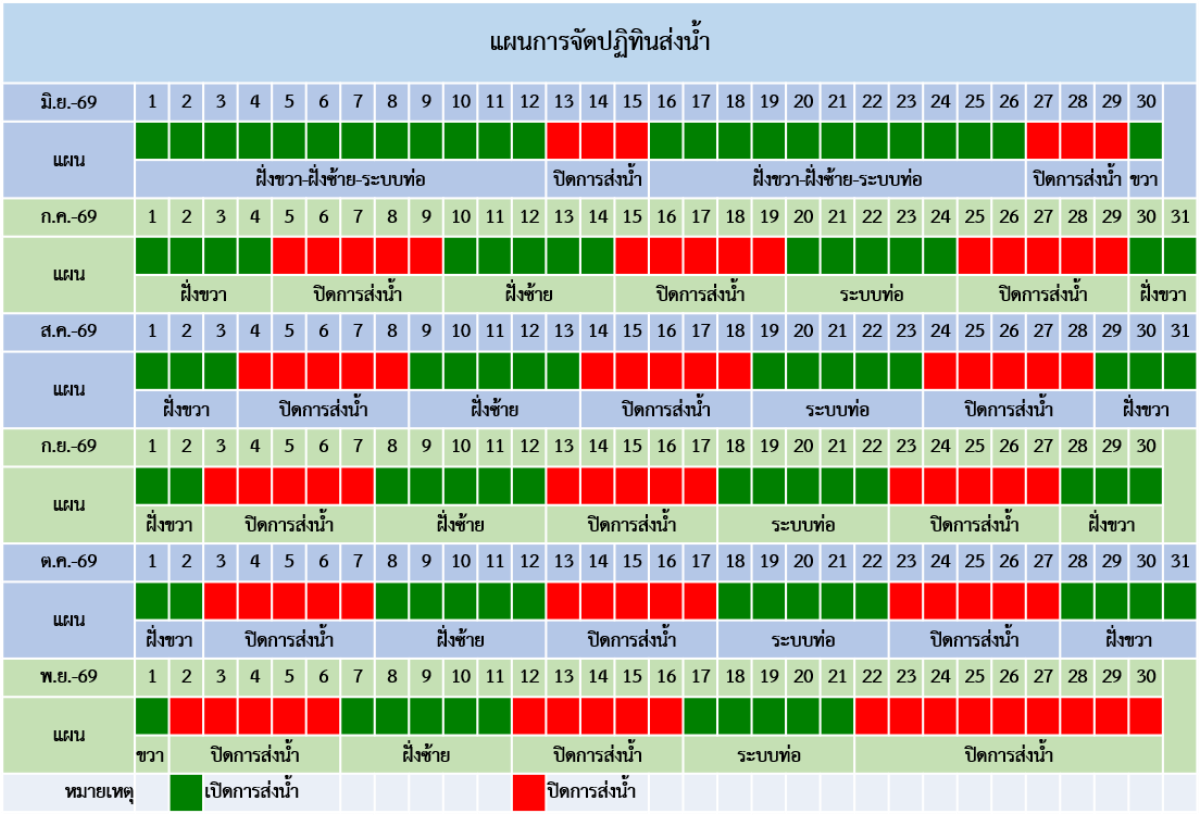

รูปที่ 1.6-7 แผนการจัดปฏิทินส่งน้ำ

1.7 แผนปฏิบัติการป้องกัน แก้ไขและติดตามตรวจสอบผลกระทบสิ่งแวดล้อม

แผนปฏิบัติการป้องกัน แก้ไข และติดตามตรวจสอบผลกระทบสิ่งแวดล้อม โครงการอ่างเก็บน้ำแม่นึงอันเนื่องมาจากพระราชดำริ จังหวัดลำปาง ประกอบด้วยแผนปฏิบัติการป้องกัน แก้ไข ผลกระทบสิ่งแวดล้อม จำนวน 18 แผนงาน และแผนปฏิบัติการติดตามตรวจสอบผลกระทบสิ่งแวดล้อม จำนวน 14 แผนงาน โดยมีระยะเวลาดำเนินโครงการ ระยะก่อสร้าง 6 ปี (ปีงบประมาณ พ.ศ. 2556 – 2561) และระยะดำเนินการ 10 ปี (ปีงบประมาณ พ.ศ. 2562 – 2571) แสดงดัง**ตารางที่ 1.7-1**

ตารางที่ 1.7-1 แผนปฏิบัติการป้องกัน แก้ไขและติดตามตรวจสอบผลกระทบสิ่งแวดล้อม โครงการอ่างเก็บน้ำแม่นึงอันเนื่องมาจากพระราชดำริ จังหวัดลำปาง

	แผนงาน	ระยะเวลาดำเนินการ (ปี)	ระยะก่อนก่อสร้าง	ระยะก่อสร้าง					ระยะดำเนินการ										หน่วยงานปฏิบัติ
			ปี 2556	ปี 2557	ปี 2558	ปี 2559	ปี 2560	ปี 2561	ปี 2562	ปี 2563	ปี 2564	ปี 2565	ปี 2566	ปี 2567	ปี 2568	ปี 2569	ปี 2570	ปี 2571	
			1	2	3	4	5	6	7	8	9	10	11	12	13	14	15	16	
	1. แผนปฏิบัติการป้องกันแก้ไขผลกระทบสิ่งแวดล้อม																		
	1.1 แผนปฏิบัติการระยะก่อสร้างโครงการ																		
1	แผนงานเตรียมความพร้อมและสร้างความเข้าใจด้านการป้องกันแก้ไขและติดตามตรวจสอบผลกระทบสิ่งแวดล้อม	1																	กรมชลประทาน/ สำนักงานก่อสร้างชลประทานขนาดกลางที่ 2
2	แผนการจ่ายค่าชดเชยที่ดินและทรัพย์สิน (สำหรับก่อสร้างระบบส่งน้ำ)1	1																	กรมชลประทานและคณะกรรมการชุดต่างๆ ตามกฎหมายกำหนด
3	แผนการฟื้นฟูและจัดภูมิทัศน์บริเวณหัวงานเขื่อนเพื่อการท่องเที่ยว	2																	กรมชลประทาน
4	แผนการพัฒนาฟื้นฟูระบบนิเวศและปลูกป่าทดแทนพื้นที่อนุรักษ์ หน่วยจัดการต้นน้ำแม่นึง จังหวัดลำปาง	3																	กรมอุทยานแห่งชาติ สัตว์ป่า และพันธุ์พืช/สำนักบริหารพื้นที่อนุรักษ์ที่ 13 (ลำปาง)
5	แผนการเตรียมความพร้อมการใช้น้ำและองค์กรกลุ่มผู้ใช้น้ำ	12																	กรมชลประทาน/โครงการชลประทานลำปาง
6	แผนปลูกป่าทดแทนและดูแลรักษาอย่างต่อเนื่อง	10																	กรมป่าไม้/สำนักจัดการทรัพยากรป่าไม้ที่ 3 (ลำปาง)
7	แผนการสร้างหน่วยป้องกันและรักษาป่าไม้	2																	กรมป่าไม้
8	แผนการก่อสร้างที่ทำการสำนักงานและบ้านพักหน่วยจัดการต้นน้ำแม่นึงจังหวัดลำปาง	1																	กรมอุทยานแห่งชาติ สัตว์ป่า และพันธุ์พืช/สำนักบริหารพื้นที่อนุรักษ์ที่ 13 (ลำปาง)
	รวม																		
	1.2 แผนปฏิบัติการระยะดำเนินการโครงการ																		
1	แผนการพัฒนาและอนุรักษ์ทรัพยากรสัตว์น้ำและการประมง	7																	กรมประมง
2	แผนการการป้องกันการเสื่อมโทรมของทรัพยากรดินและรักษาความอุดมสมบูรณ์ของดิน	7																	กรมพัฒนาที่ดิน
3	แผนการพัฒนาและส่งเสริมการเกษตร	11																	กรมส่งเสริมการเกษตร
4	แผนการประชาสัมพันธ์และส่งเสริมการท่องเที่ยว	4																	กรมการท่องเที่ยว/กรมชลประทาน
5	แผนการเฝ้าระวังด้านอนามัยสิ่งแวดล้อม	7																	สำนักงานปลัดกระทรวงสาธารณสุข/ สสจ. ลำปาง
6	แผนการเฝ้าระวังด้านโรคติดต่อนำโดยแมลงและจัดการพาหะนำโรคแบบผสมผสาน	7																	กรมควบคุมโรค/ศูนย์ควบคุมโรคติดต่อนำโดยแมลงที่ 1.2 จังหวัดลำปาง
7	แผนเฝ้าระวังป้องกันและควบคุมผลกระทบต่อสุขภาพด้านโรคหนอนพยาธิ	7																	กรมควบคุมโรค/กองโรคติดต่อทั่วไป
8	แผนการเฝ้าระวังป้องกันความเสี่ยงจากการใช้สารเคมีทางการเกษตร	7																	สำนักงานปลัดกระทรวงสาธารณสุข โดย สสจ. ลำปาง
9	แผนการสร้างการเรียนรู้ให้เจ้าหน้าที่สาธารณสุขในการติดตามตรวจสอบผลกระทบต่อสุขภาพ	7																	กรมอนามัย
10	แผนงานเตรียมความพร้อมและสร้างความเข้าใจเรื่องการอพยพจากภัยน้ำท่วม	12																	สำนักงานป้องกันและบรรเทาสาธารณภัยจังหวัดลำปาง
	รวม																		
	รวมงบแผนปฏิบัติการป้องกันแก้ไข ฯ																		
	2. แผนติดตามตรวจสอบผลกระทบสิ่งแวดล้อม																		
1	แผนการติดตามตรวจสอบด้านสภาพภูมิอากาศและอุตุนิยมวิทยา	11																	กรมชลประทาน/สำนักบริหารจัดการน้ำและอุทกวิทยา
2	แผนการติดตามตรวจสอบผลกระทบด้านอุทกวิทยาน้ำผิวดิน	11																	กรมชลประทาน/สำนักบริหารจัดการน้ำและอุทกวิทยา
3	แผนการติดตามตรวจสอบด้านคุณภาพน้ำผิวดิน	11																	กรมชลประทาน/สำนักบริหารโครงการ
4	แผนการติดตามตรวจสอบด้านคุณภาพน้ำใต้ดิน	11																	กรมชลประทาน/สำนักบริหารโครงการ
5	แผนการติดตามตรวจสอบด้านทรัพยากรดินและการใช้ที่ดิน	7																	กรมพัฒนาที่ดิน
6	แผนการติดตามตรวจสอบด้านการกัดเซาะและการตกตะกอน	8																	กรมชลประทาน
7	แผนการติดตามตรวจสอบด้านนิเวศวิทยาทางน้ำและทรัพยากรการประมง	7																	กรมประมง
8	แผนการติดตามตรวจสอบการปลูกป่าทดแทน	10																	กรมป่าไม้/สำนักจัดการทรัพยากรป่าไม้ที่ 3 (ลำปาง)
9	แผนการติดตามตรวจสอบผลกระทบของการดำเนินโครงการต่อทรัพยากรป่าไม้	7																	กรมป่าไม้
10	แผนการติดตามตรวจสอบด้านทรัพยากรสัตว์ป่า	7																	กรมอุทยานแห่งชาติสัตว์ป่าและพันธุ์พืช/อุทยานแห่งชาติแจ้ซ้อน
11	แผนการติดตามตรวจสอบด้านการเกษตรกรรม	8																	กรมส่งเสริมการเกษตร
12	แผนการติดตามตรวจสอบด้านสภาพเศรษฐกิจสังคม	4																	กรมชลประทาน
13	แผนการติดตามตรวจสอบด้านการท่องเที่ยวและพักผ่อนหย่อนใจ	3																	กรมการท่องเที่ยว/กรมชลประทาน
14	แผนการติดตามและประเมินผลการปฏิบัติตามแผนป้องกันแก้ไขและลดผลกระทบสิ่งแวดล้อมและติดตามตรวจสอบผลกระทบสิ่งแวดล้อม	11																	กรมชลประทาน/สำนักบริหารโครงการ
	รวมงบแผนติดตามตรวจสอบ ฯ																		

แผน ผล